BADAN METEOROLOGI, KLIMATOLOGI, DAN GEOFISIKA

Stasiun Meteorologi Zainuddin Abdul Madjid

Jl. Mandalika-Penujak, Praya Lombok

Telp: 0811-3901-079 | Email: stamet.lomboktengah@bmkg.go.id

Laporan Prakiraan Cuaca
Rute Pelayaran

No. Surat: B/ME.01.02/CPL/04/KLOP/IV/2025

Tanggal

4 April 2025

Badan Meteorologi Klimatologi dan Geofisika

Republik Indonesia

BADAN METEOROLOGI, KLIMATOLOGI, DAN GEOFISIKA

Stasiun Meteorologi Zainuddin Abdul Madjid

Jl. Mandalika-Penujak, Praya Lombok

Telp: 0811-3901-079 | Email: stamet.lomboktengah@bmkg.go.id

KM. Surya 777

3 April 2025 pukul 04.00 WITA - 3 April 2025 pukul 10.00 WITA

Jarak: 36.88 nm

Pelabuhan Lembar		**Pelabuhan Padangbai**	
NTB		Bali	
Cuaca	Cerah Berawan	Cuaca	Cerah
Tinggi Gelombang	: 0.7 m	Tinggi Gelombang	: 0.17 m
Angin	: 1 knot - Timur	Angin	: 1 knot - Timur Laut
Jarak Pandang	: 2 km	Jarak Pandang	: 34 km

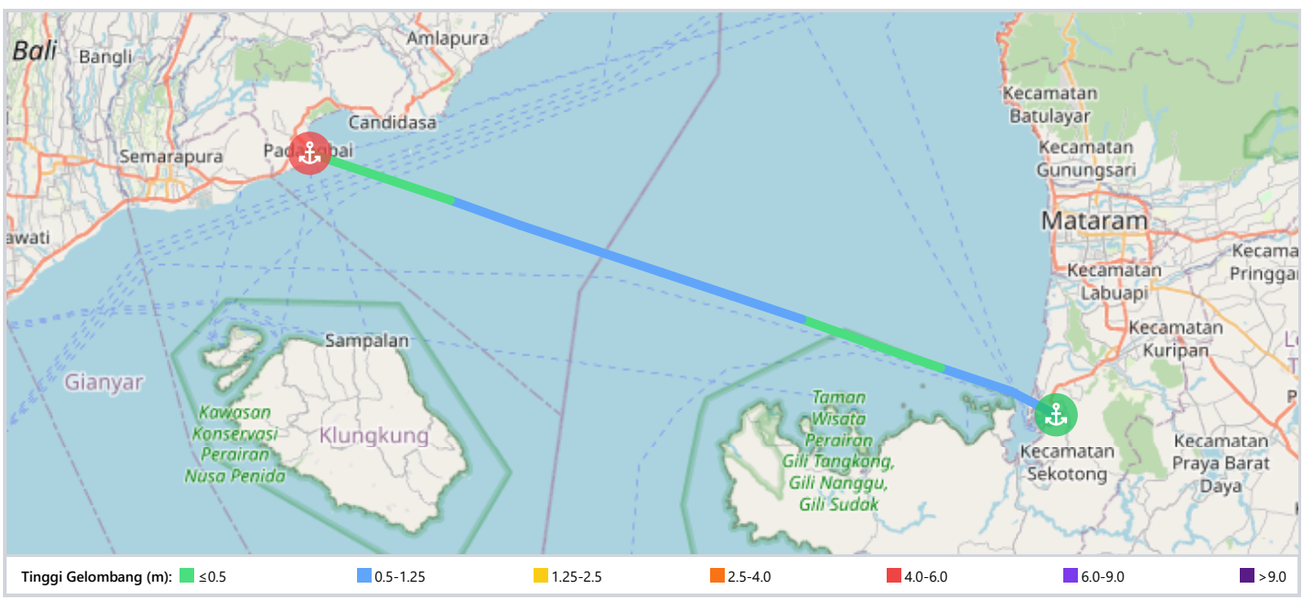

Praya, 4 April 2025

Prakirawan

Anggi Dewita

NIP. 199008032010122001

BADAN METEOROLOGI, KLIMATOLOGI, DAN GEOFISIKA

Stasiun Meteorologi Zainuddin Abdul Madjid

Jl. Mandalika-Penujak, Praya Lombok

Telp: 0811-3901-079 | Email: stamet.lomboktengah@bmkg.go.id

KM. Surya 777 - Bagian 2

Informasi Titik Rute

Koordinat	Kondisi Cuaca	Jarak Pandang(km)	Gelombang(m)	Angin(kt)		Gust(kt)	Arus(cm/s)	
8° 43' 48" S 116° 4' 37" E	Cerah Berawan	2	0.7	1	Timur	3	10.32	Timur
8° 42' 46" S 116° 2' 37" E	Berawan Tebal	1	0.63	1	Timur	3	19.36	Timur Laut
8° 41' 41" S 115° 59' 24" E	Cerah Berawan	2	0.39	2	Timur	5	26.69	Barat Daya
8° 40' 37" S 115° 56' 12" E	Cerah	11	0.43	2	Timur	5	47.12	Selatan
8° 39' 32" S 115° 52' 59" E	Cerah	18	0.52	3	Timur	6	30.06	Tenggara
8° 38' 28" S 115° 49' 47" E	Cerah	26	0.61	3	Timur	7	73.24	Utara
8° 37' 23" S 115° 46' 34" E	Cerah	28	0.58	4	Timur	7	72.36	Timur Laut
8° 36' 18" S 115° 43' 22" E	Cerah	27	0.59	4	Timur	7	49.33	Barat Laut
8° 35' 14" S 115° 40' 9" E	Cerah	32	0.51	4	Timur	7	52.26	Barat Laut
8° 34' 9" S 115° 36' 57" E	Cerah	38	0.31	3	Timur	6	17.53	Barat Laut
8° 33' 4" S 115° 33' 44" E	Cerah	40	0.23	0	Timur	3	25.3	Barat Daya
8° 32' 0" S 115° 30' 31" E	Cerah	34	0.17	1	Timur Laut	4	18.76	Barat Daya

Praya, 4 April 2025

Prakirawan

Anggi Dewita

NIP. 199008032010122001

BADAN METEOROLOGI, KLIMATOLOGI, DAN GEOFISIKA

Stasiun Meteorologi Zainuddin Abdul Madjid

Jl. Mandalika-Penujak, Praya Lombok

Telp: 0811-3901-079 | Email: stamet.lomboktengah@bmkg.go.id

KM. Dharma Ferry IX

3 April 2025 pukul 06.30 WITA - 3 April 2025 pukul 12.30 WITA

Jarak: 36.88 nm

Pelabuhan Lembar		**Pelabuhan Padangbai**	
NTB		Bali	
Cuaca	Cerah Berawan	Cuaca	Hujan Sedang
Tinggi Gelombang	: 0.68 m	Tinggi Gelombang	: 0.28 m
Angin	: 2 knot - Tenggara	Angin	: 3 knot - Tenggara
Jarak Pandang	: 19 km	Jarak Pandang	: 18 km

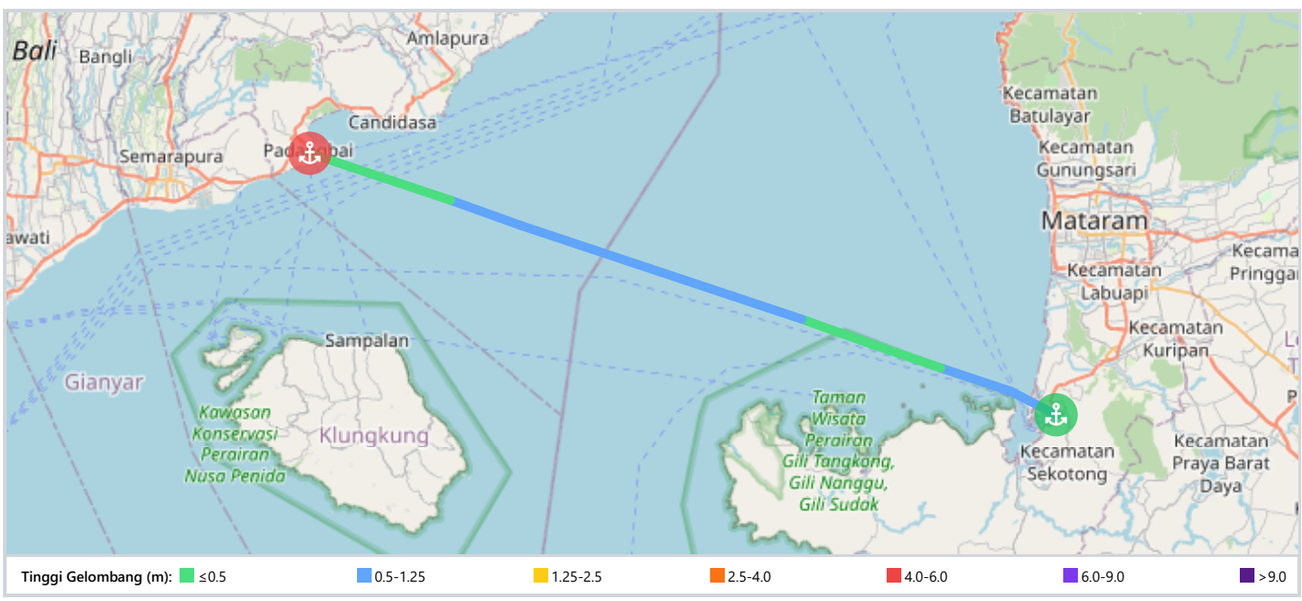

Praya, 4 April 2025

Prakirawan

Anggi Dewita

NIP. 199008032010122001

BADAN METEOROLOGI, KLIMATOLOGI, DAN GEOFISIKA

Stasiun Meteorologi Zainuddin Abdul Madjid

Jl. Mandalika-Penujak, Praya Lombok

Telp: 0811-3901-079 | Email: stamet.lomboktengah@bmkg.go.id

KM. Dharma Ferry IX - Bagian 2

Informasi Titik Rute

Koordinat	Kondisi Cuaca	Jarak Pandang(km)	Gelombang(m)	Angin(kt)		Gust(kt)	Arus(cm/s)	
8° 43' 48" S 116° 4' 37" E	Cerah Berawan	19	0.68	2	Tenggara	4	32.61	Selatan
8° 42' 46" S 116° 2' 37" E	Cerah	27	0.62	1	Tenggara	3	26.39	Selatan
8° 41' 41" S 115° 59' 24" E	Cerah	34	0.34	1	Tenggara	5	75.23	Selatan
8° 40' 37" S 115° 56' 12" E	Cerah	35	0.44	2	Timur	5	107.5	Selatan
8° 39' 32" S 115° 52' 59" E	Cerah	27	0.54	2	Timur	5	76.77	Selatan
8° 38' 28" S 115° 49' 47" E	Cerah	32	0.69	3	Timur Laut	7	42.79	Tenggara
8° 37' 23" S 115° 46' 34" E	Cerah	39	0.69	5	Timur Laut	8	25.29	Timur
8° 36' 18" S 115° 43' 22" E	Cerah	40	0.68	4	Timur	7	15.85	Barat Laut
8° 35' 14" S 115° 40' 9" E	Cerah	40	0.51	4	Timur	7	24.66	Barat Daya
8° 34' 9" S 115° 36' 57" E	Cerah	37	0.41	4	Timur	7	53.4	Barat Daya
8° 33' 4" S 115° 33' 44" E	Hujan Ringan	30	0.33	4	Timur	7	51.94	Barat Daya
8° 32' 0" S 115° 30' 31" E	Hujan Sedang	18	0.28	3	Tenggara	7	14.03	Barat Daya

Praya, 4 April 2025

Prakirawan

Anggi Dewita

NIP. 199008032010122001

BADAN METEOROLOGI, KLIMATOLOGI, DAN GEOFISIKA

Stasiun Meteorologi Zainuddin Abdul Madjid

Jl. Mandalika-Penujak, Praya Lombok

Telp: 0811-3901-079 | Email: stamet.lomboktengah@bmkg.go.id

Jatra II

3 April 2025 pukul 07.00 WITA - 3 April 2025 pukul 19.00 WITA

Kecepatan: 12 knot Jarak: 143.13 nm

Pelabuhan Asal	Pelabuhan Tujuan
Pelabuhan Lembar	**Pelabuhan Jangkar**
NTB	Jawa Timur
3 April 2025 pukul 07.00 WITA	3 April 2025 pukul 19.00 WITA
Cuaca: Cerah	Cuaca: Cerah Berawan
Tinggi Gelombang: 0.7 m	Tinggi Gelombang: 0.2 m
Angin: 1 knot - Tenggara	Angin: 2 knot - Timur
Jarak Pandang: 29 km	Jarak Pandang: 27 km

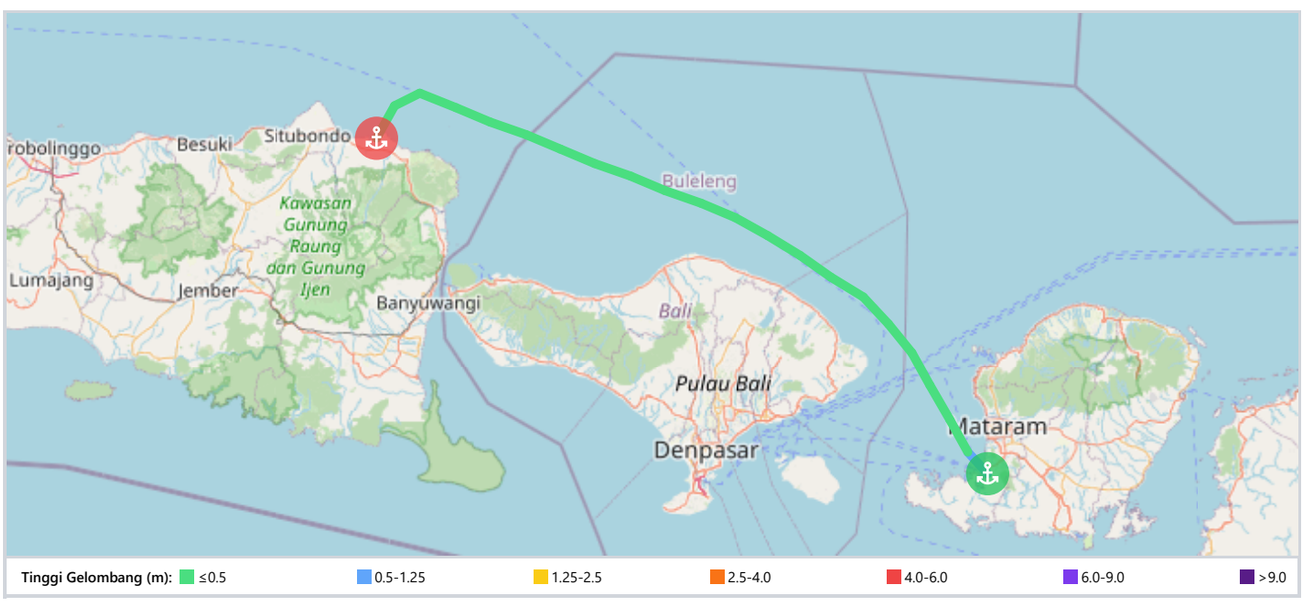

Praya, 4 April 2025
Prakirawan

Anggi Dewita
NIP. 199008032010122001

BADAN METEOROLOGI, KLIMATOLOGI, DAN GEOFISIKA

Stasiun Meteorologi Zainuddin Abdul Madjid

Jl. Mandalika-Penujak, Praya Lombok

Telp: 0811-3901-079 | Email: stamet.lomboktengah@bmkg.go.id

Jatra II - Bagian 2

Informasi Titik Rute

Jarak (nm)	Kondisi Cuaca	Jarak Pandang(km)	Gelombang(m)	Angin(kt)		Gust(kt)	Arus(cm/s)	
0	Cerah	29	0.7	1	Tenggara	3	32.8	Selatan
7	Cerah	22	0.38	2	Tenggara	6	88.53	Barat Daya
14	Cerah	9	0.36	3	Tenggara	6	27.78	Utara
20	Cerah	5	0.36	4	Timur	7	114.9	Timur Laut
27	Cerah	32	0.34	4	Timur	7	91.68	Timur
34	Cerah	46	0.45	5	Timur	8	24.28	Timur
41	Cerah	50	0.43	6	Timur	9	20.29	Utara
48	Cerah	44	0.36	5	Tenggara	9	38.19	Utara
55	Cerah	44	0.25	3	Tenggara	6	31.55	Barat Laut
61	Cerah	34	0.19	1	Selatan	3	22.92	Barat Laut
68	Cerah	40	0.17	2	Barat Daya	6	21.58	Barat Laut
75	Cerah	43	0.14	3	Barat Daya	7	25.91	Barat Laut
82	Cerah	49	0.12	4	Barat Daya	8	20.71	Barat Laut
89	Cerah	43	0.12	4	Barat Daya	7	9.73	Barat Laut
95	Cerah	39	0.11	2	Barat Daya	6	3.35	Barat
102	Cerah	33	0.11	2	Barat Daya	6	2.51	Barat Daya
109	Cerah	32	0.11	2	Barat Daya	6	3.67	Selatan
116	Cerah	26	0.11	2	Barat Daya	6	6.16	Barat
123	Cerah	30	0.11	2	Barat	5	20.63	Barat
129	Cerah Berawan	24	0.18	2	Barat	5	41.3	Barat Laut
136	Cerah Berawan	25	0.24	1	Barat	4	45.24	Barat Laut
143	Cerah Berawan	27	0.2	2	Timur	5	40.15	Barat Laut

Praya, 4 April 2025

Prakirawan

Anggi Dewita

NIP. 199008032010122001

BADAN METEOROLOGI, KLIMATOLOGI, DAN GEOFISIKA

Stasiun Meteorologi Zainuddin Abdul Madjid

Jl. Mandalika-Penujak, Praya Lombok

Telp: 0811-3901-079 | Email: stamet.lomboktengah@bmkg.go.id

Triamas Laila

3 April 2025 pukul 21.00 WITA - 4 April 2025 pukul 09.00 WITA

Kecepatan: 12 knot Jarak: 143.13 nm

Pelabuhan Asal	Pelabuhan Tujuan
Pelabuhan Lembar	**Pelabuhan Jangkar**
NTB	Jawa Timur
3 April 2025 pukul 21.00 WITA	4 April 2025 pukul 09.00 WITA
Cuaca: Cerah Berawan	Cuaca: Cerah
Tinggi Gelombang: 0.56 m	Tinggi Gelombang: 0.15 m
Angin: 2 knot - Timur	Angin: 1 knot - Selatan
Jarak Pandang: 41 km	Jarak Pandang: 39 km

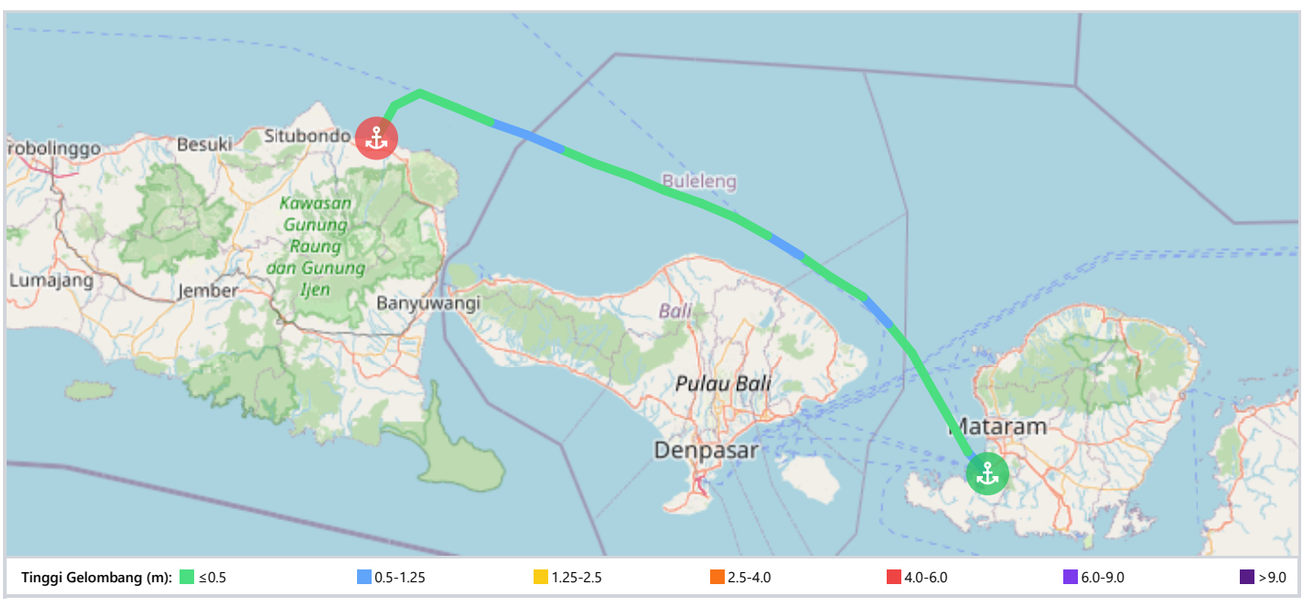

Praya, 4 April 2025
Prakirawan

Anggi Dewita
NIP. 199008032010122001

BADAN METEOROLOGI, KLIMATOLOGI, DAN GEOFISIKA

Stasiun Meteorologi Zainuddin Abdul Madjid

Jl. Mandalika-Penujak, Praya Lombok

Telp: 0811-3901-079 | Email: stamet.lomboktengah@bmkg.go.id

Triamas Laila - Bagian 2

Informasi Titik Rute

Jarak (nm)	Kondisi Cuaca	Jarak Pandang(km)	Gelombang(m)	Angin(kt)		Gust(kt)	Arus(cm/s)	
0	Cerah Berawan	41	0.56	2	Timur	4	27.5	Selatan
7	Cerah Berawan	46	0.21	2	Tenggara	6	53.35	Barat Daya
14	Berawan Tebal	40	0.35	3	Tenggara	7	42.77	Selatan
20	Berawan Tebal	43	0.39	4	Timur	7	68.14	Timur Laut
27	Berawan Tebal	44	0.45	4	Timur	7	48.85	Timur
34	Cerah Berawan	51	0.56	5	Timur	8	29.38	Timur
41	Cerah Berawan	49	0.46	6	Timur	9	16.66	Timur
48	Cerah	29	0.48	7	Timur	9	27.71	Timur Laut
55	Cerah	32	0.51	5	Timur	8	34.01	Utara
61	Cerah Berawan	41	0.43	1	Selatan	5	30.58	Barat Laut
68	Cerah Berawan	34	0.37	1	Selatan	4	21.41	Barat Laut
75	Cerah Berawan	35	0.31	1	Barat Laut	3	18.03	Barat Laut
82	Cerah Berawan	26	0.27	2	Utara	6	18.07	Barat Laut
89	Cerah Berawan	24	0.25	4	Timur Laut	7	6.27	Utara
95	Berawan Tebal	42	0.34	2	Utara	6	2.33	Timur
102	Cerah Berawan	38	0.51	6	Timur Laut	9	7.75	Timur
109	Cerah Berawan	31	0.53	5	Utara	8	21.28	Timur Laut
116	Cerah Berawan	35	0.33	3	Utara	7	23.81	Timur Laut
123	Cerah	41	0.26	3	Timur Laut	6	18.37	Utara
129	Cerah	43	0.24	2	Timur Laut	5	32.78	Barat Laut
136	Cerah	40	0.19	0	Utara	4	31.56	Barat Laut
143	Cerah	39	0.15	1	Selatan	4	19.86	Barat Laut

Praya, 4 April 2025

Prakirawan

Anggi Dewita

NIP. 199008032010122001

BADAN METEOROLOGI, KLIMATOLOGI, DAN GEOFISIKA

Stasiun Meteorologi Zainuddin Abdul Madjid

Jl. Mandalika-Penujak, Praya Lombok

Telp: 0811-3901-079 | Email: stamet.lomboktengah@bmkg.go.id

Sindu Dwitama

4 April 2025 pukul 10.30 WITA - 4 April 2025 pukul 15.30 WITA

Jarak: 36.88 nm

Pelabuhan Lembar		**Pelabuhan Padangbai**	
NTB		Bali	
Cuaca	Cerah	Cuaca	Berawan Tebal
Tinggi Gelombang	: 0.52 m	Tinggi Gelombang	: 0.38 m
Angin	: 3 knot - Timur	Angin	: 4 knot - Tenggara
Jarak Pandang	: 53 km	Jarak Pandang	: 47 km

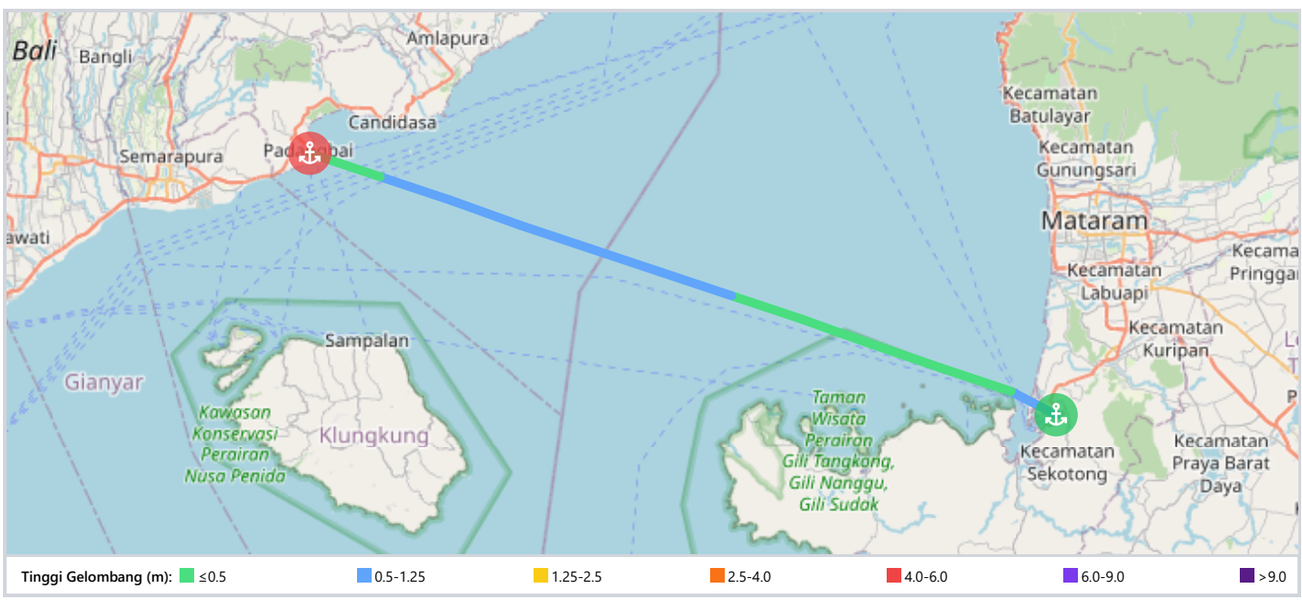

Praya, 4 April 2025

Prakirawan

Anggi Dewita

NIP. 199008032010122001

BADAN METEOROLOGI, KLIMATOLOGI, DAN GEOFISIKA

Stasiun Meteorologi Zainuddin Abdul Madjid

Jl. Mandalika-Penujak, Praya Lombok

Telp: 0811-3901-079 | Email: stamet.lomboktengah@bmkg.go.id

Sindu Dwitama - Bagian 2

Informasi Titik Rute

Koordinat	Kondisi Cuaca	Jarak Pandang(km)	Gelombang(m)	Angin(kt)		Gust(kt)	Arus(cm/s)	
8° 43' 48" S 116° 4' 37" E	Cerah	53	0.52	3	Timur	7	18.93	Selatan
8° 42' 46" S 116° 2' 37" E	Cerah	55	0.46	3	Timur	6	17.1	Selatan
8° 41' 41" S 115° 59' 24" E	Cerah	54	0.2	1	Selatan	5	38.61	Selatan
8° 40' 37" S 115° 56' 12" E	Cerah	49	0.29	4	Barat Laut	7	72.33	Selatan
8° 39' 32" S 115° 52' 59" E	Cerah	46	0.46	2	Barat Laut	6	59.13	Selatan
8° 38' 28" S 115° 49' 47" E	Cerah	50	0.73	6	Timur Laut	9	16.92	Selatan
8° 37' 23" S 115° 46' 34" E	Cerah Berawan	53	0.81	6	Timur Laut	9	17.59	Utara
8° 36' 18" S 115° 43' 22" E	Cerah Berawan	54	0.74	6	Timur	9	23.85	Utara
8° 35' 14" S 115° 40' 9" E	Berawan Tebal	54	0.58	6	Timur	9	25.28	Utara
8° 34' 9" S 115° 36' 57" E	Berawan Tebal	54	0.52	6	Timur	9	3.05	Utara
8° 33' 4" S 115° 33' 44" E	Berawan Tebal	51	0.47	5	Timur	8	31.97	Utara
8° 32' 0" S 115° 30' 31" E	Berawan Tebal	47	0.38	4	Tenggara	7	43.86	Utara

Praya, 4 April 2025

Prakirawan

Anggi Dewita

NIP. 199008032010122001

BADAN METEOROLOGI, KLIMATOLOGI, DAN GEOFISIKA

Stasiun Meteorologi Zainuddin Abdul Madjid

Jl. Mandalika-Penujak, Praya Lombok

Telp: 0811-3901-079 | Email: stamet.lomboktengah@bmkg.go.id

Jambo XII

4 April 2025 pukul 11.00 WITA - 4 April 2025 pukul 23.00 WITA

Kecepatan: 12 knot Jarak: 143.13 nm

Pelabuhan Asal	Pelabuhan Tujuan
Pelabuhan Lembar	**Pelabuhan Jangkar**
NTB	Jawa Timur
4 April 2025 pukul 11.00 WITA	4 April 2025 pukul 23.00 WITA
Cuaca: Cerah	Cuaca: Cerah
Tinggi Gelombang: 0.52 m	Tinggi Gelombang: 0.2 m
Angin: 3 knot - Timur	Angin: 4 knot - Tenggara
Jarak Pandang: 55 km	Jarak Pandang: 45 km

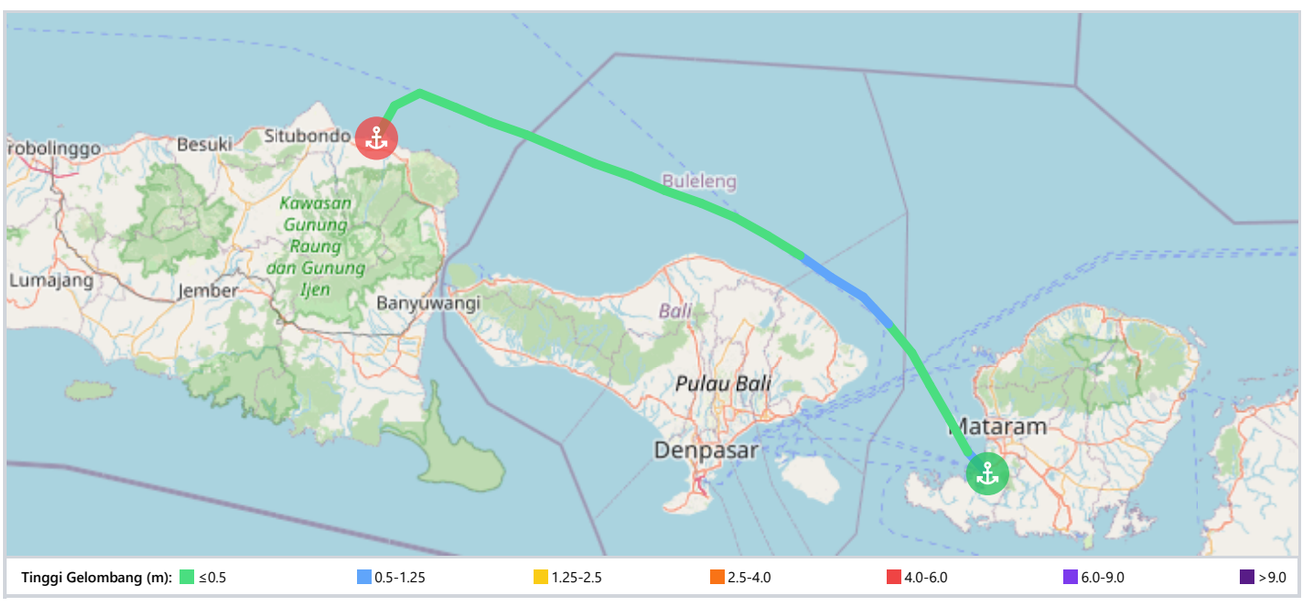

Praya, 4 April 2025
Prakirawan

Anggi Dewita
NIP. 199008032010122001

BADAN METEOROLOGI, KLIMATOLOGI, DAN GEOFISIKA

Stasiun Meteorologi Zainuddin Abdul Madjid

Jl. Mandalika-Penujak, Praya Lombok

Telp: 0811-3901-079 | Email: stamet.lomboktengah@bmkg.go.id

Jambo XII - Bagian 2

Informasi Titik Rute

Jarak (nm)	Kondisi Cuaca	Jarak Pandang(km)	Gelombang(m)	Angin(kt)		Gust(kt)	Arus(cm/s)	
0	Cerah	55	0.52	3	Timur	6	18.58	Selatan
7	Cerah	51	0.23	1	Tenggara	5	32.63	Selatan
14	Cerah	35	0.37	3	Utara	6	10.22	Selatan
20	Cerah Berawan	35	0.43	5	Timur Laut	8	50.34	Utara
27	Berawan Tebal	49	0.41	6	Timur Laut	9	30.21	Utara
34	Berawan Tebal	54	0.57	7	Timur Laut	9	14.03	Utara
41	Berawan Tebal	53	0.57	6	Timur	9	21.95	Utara
48	Berawan Tebal	42	0.53	5	Tenggara	8	13.5	Utara
55	Cerah Berawan	44	0.48	3	Tenggara	7	14.35	Utara
61	Cerah	37	0.42	2	Selatan	6	10.03	Utara
68	Cerah Berawan	40	0.4	2	Selatan	6	4.27	Utara
75	Berawan Tebal	17	0.39	2	Selatan	5	2.99	Utara
82	Berawan Tebal	26	0.37	2	Selatan	6	4.93	Selatan
89	Cerah Berawan	33	0.36	2	Selatan	6	5.46	Selatan
95	Cerah Berawan	28	0.33	2	Selatan	5	2.72	Utara
102	Berawan Tebal	23	0.3	2	Selatan	6	0.32	Utara
109	Berawan Tebal	21	0.29	2	Selatan	6	1.61	Selatan
116	Berawan Tebal	39	0.28	2	Selatan	5	6.58	Utara
123	Cerah Berawan	39	0.26	2	Barat Daya	5	7.1	Utara
129	Cerah	37	0.25	3	Barat Daya	6	20.73	Utara
136	Cerah	45	0.23	3	Timur	8	17.12	Utara
143	Cerah	45	0.2	4	Tenggara	7	10.94	Utara

Praya, 4 April 2025

Prakirawan

Anggi Dewita

NIP. 199008032010122001

BADAN METEOROLOGI, KLIMATOLOGI, DAN GEOFISIKA

Stasiun Meteorologi Zainuddin Abdul Madjid

Jl. Mandalika-Penujak, Praya Lombok

Telp: 0811-3901-079 | Email: stamet.lomboktengah@bmkg.go.id

Kirana VII

4 April 2025 pukul 11.00 WITA - 5 April 2025 pukul 08.00 WITA

Kecepatan: 11 knot Jarak: 231.32 nm

Pelabuhan Asal	Pelabuhan Tujuan
Pelabuhan Lembar	**Pelabuhan Tanjung Perak Surabaya**
NTB	Jawa Timur
4 April 2025 pukul 11.00 WITA	5 April 2025 pukul 08.00 WITA
Cuaca: Cerah	Cuaca: Berawan Tebal
Tinggi Gelombang: 0.52 m	Tinggi Gelombang: 0.02 m
Angin: 3 knot - Timur	Angin: 0 knot - Selatan
Jarak Pandang: 55 km	Jarak Pandang: 18 km

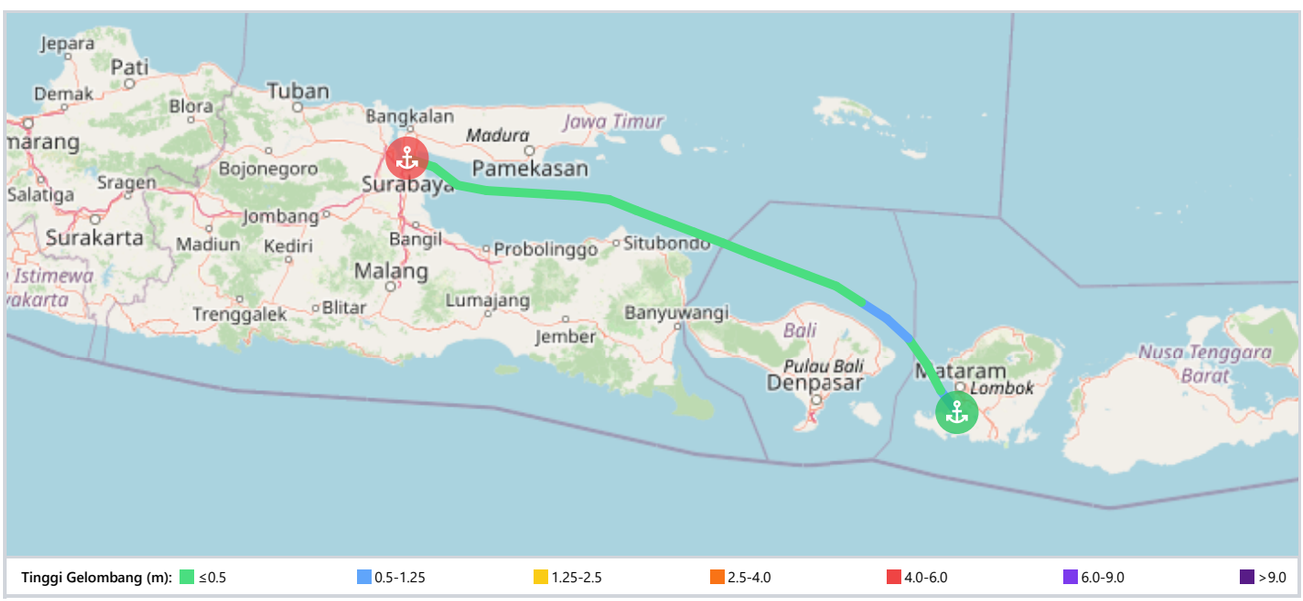

Praya, 4 April 2025
Prakirawan

Anggi Dewita
NIP. 199008032010122001

BADAN METEOROLOGI, KLIMATOLOGI, DAN GEOFISIKA

Stasiun Meteorologi Zainuddin Abdul Madjid

Jl. Mandalika-Penujak, Praya Lombok

Telp: 0811-3901-079 | Email: stamet.lomboktengah@bmkg.go.id

Kirana VII - Bagian 2

Informasi Titik Rute

Jarak (nm)	Kondisi Cuaca	Jarak Pandang(km)	Gelombang(m)	Angin(kt)		Gust(kt)	Arus(cm/s)	
0	Cerah	55	0.52	3	Timur	6	18.58	Selatan
11	Cerah	41	0.33	2	Barat Laut	6	36.69	Selatan
22	Cerah Berawan	40	0.44	5	Timur Laut	8	56.69	Utara
33	Berawan Tebal	55	0.55	7	Timur Laut	9	12.09	Utara
44	Berawan Tebal	43	0.52	5	Timur	8	16.61	Utara
55	Cerah Berawan	46	0.45	2	Tenggara	6	11.77	Utara
66	Cerah Berawan	44	0.38	2	Selatan	6	5.24	Utara
77	Berawan Tebal	19	0.37	2	Selatan	5	0.56	Selatan
88	Cerah Berawan	30	0.35	2	Tenggara	5	12.16	Selatan
99	Berawan Tebal	27	0.32	2	Tenggara	6	3.37	Utara
110	Cerah Berawan	26	0.29	1	Tenggara	5	3.1	Utara
121	Berawan Tebal	46	0.26	2	Barat Daya	5	12.15	Utara
132	Cerah	49	0.24	9	Timur	12	18.41	Utara
143	Cerah Berawan	40	0.3	7	Tenggara	10	13.64	Utara
154	Berawan Tebal	37	0.38	11	Timur	15	23.4	Selatan
165	Berawan Tebal	30	0.46	3	Barat Laut	6	34.93	Selatan
176	Berawan Tebal	20	0.25	0	Timur	2	25.43	Selatan
187	Berawan Tebal	11	0.2	3	Timur Laut	6	23.04	Selatan
198	Berawan Tebal	8	0.19	2	Utara	5	13.39	Selatan
209	Berawan Tebal	18	0.19	3	Timur Laut	7	8.69	Selatan
220	Berawan Tebal	21	0.13	2	Timur	6	27.65	Selatan
231	Berawan Tebal	18	0.02	0	Selatan	2	83.61	Selatan

Praya, 4 April 2025

Prakirawan

Anggi Dewita

NIP. 199008032010122001

BADAN METEOROLOGI, KLIMATOLOGI, DAN GEOFISIKA

Stasiun Meteorologi Zainuddin Abdul Madjid

Jl. Mandalika-Penujak, Praya Lombok

Telp: 0811-3901-079 | Email: stamet.lomboktengah@bmkg.go.id

Surya 777

4 April 2025 pukul 12.00 WITA - 4 April 2025 pukul 17.00 WITA

Jarak: 36.88 nm

Pelabuhan Lembar		**Pelabuhan Padangbai**	
NTB		Bali	
Cuaca	Cerah	Cuaca	Berawan Tebal
Tinggi Gelombang	: 0.53 m	Tinggi Gelombang	: 0.42 m
Angin	: 2 knot - Timur	Angin	: 4 knot - Tenggara
Jarak Pandang	: 55 km	Jarak Pandang	: 54 km

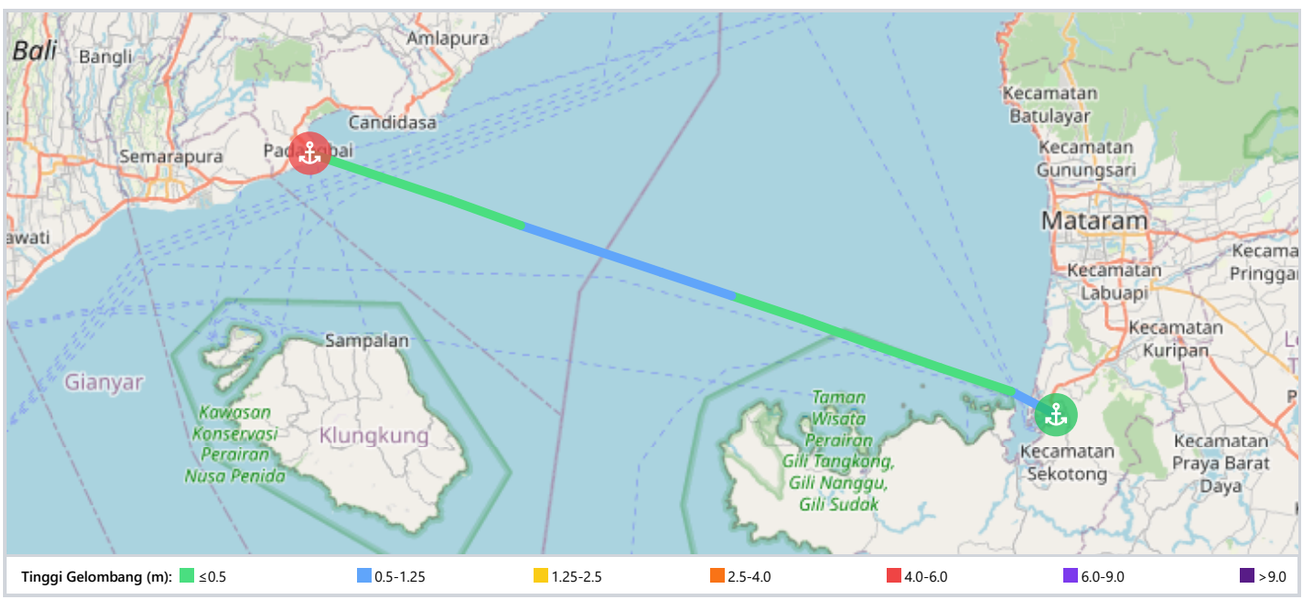

Praya, 4 April 2025

Prakirawan

Anggi Dewita

NIP. 199008032010122001

BADAN METEOROLOGI, KLIMATOLOGI, DAN GEOFISIKA

Stasiun Meteorologi Zainuddin Abdul Madjid

Jl. Mandalika-Penujak, Praya Lombok

Telp: 0811-3901-079 | Email: stamet.lomboktengah@bmkg.go.id

Surya 777 - Bagian 2

Informasi Titik Rute

Koordinat	Kondisi Cuaca	Jarak Pandang(km)	Gelombang(m)	Angin(kt)		Gust(kt)	Arus(cm/s)	
8° 43' 48" S 116° 4' 37" E	Cerah	55	0.53	2	Timur	6	12.46	Selatan
8° 42' 46" S 116° 2' 37" E	Cerah	55	0.49	2	Timur	5	7.96	Selatan
8° 41' 41" S 115° 59' 24" E	Cerah	54	0.18	3	Barat Laut	6	24.3	Selatan
8° 40' 37" S 115° 56' 12" E	Cerah	53	0.28	2	Barat Laut	5	37.38	Selatan
8° 39' 32" S 115° 52' 59" E	Cerah	53	0.48	2	Timur Laut	5	9.19	Selatan
8° 38' 28" S 115° 49' 47" E	Cerah	54	0.71	7	Timur Laut	9	46.95	Utara
8° 37' 23" S 115° 46' 34" E	Cerah	54	0.73	7	Timur Laut	10	66.43	Utara
8° 36' 18" S 115° 43' 22" E	Cerah Berawan	54	0.62	7	Timur	9	33.71	Utara
8° 35' 14" S 115° 40' 9" E	Berawan Tebal	54	0.47	6	Timur	9	18.28	Utara
8° 34' 9" S 115° 36' 57" E	Berawan Tebal	54	0.37	7	Timur	10	5.79	Selatan
8° 33' 4" S 115° 33' 44" E	Berawan Tebal	53	0.46	6	Timur	9	78.32	Utara
8° 32' 0" S 115° 30' 31" E	Berawan Tebal	54	0.42	4	Tenggara	7	46.19	Utara

Praya, 4 April 2025

Prakirawan

Anggi Dewita

NIP. 199008032010122001

BADAN METEOROLOGI, KLIMATOLOGI, DAN GEOFISIKA

Stasiun Meteorologi Zainuddin Abdul Madjid

Jl. Mandalika-Penujak, Praya Lombok

Telp: 0811-3901-079 | Email: stamet.lomboktengah@bmkg.go.id

Dharma Ferry IX

4 April 2025 pukul 13.30 WITA - 4 April 2025 pukul 18.30 WITA

Jarak: 36.88 nm

Pelabuhan Lembar		**Pelabuhan Padangbai**	
NTB		Bali	
Cuaca	Cerah	Cuaca	Cerah Berawan
Tinggi Gelombang	: 0.55 m	Tinggi Gelombang	: 0.42 m
Angin	: 3 knot - Timur	Angin	: 3 knot - Timur
Jarak Pandang	: 55 km	Jarak Pandang	: 53 km

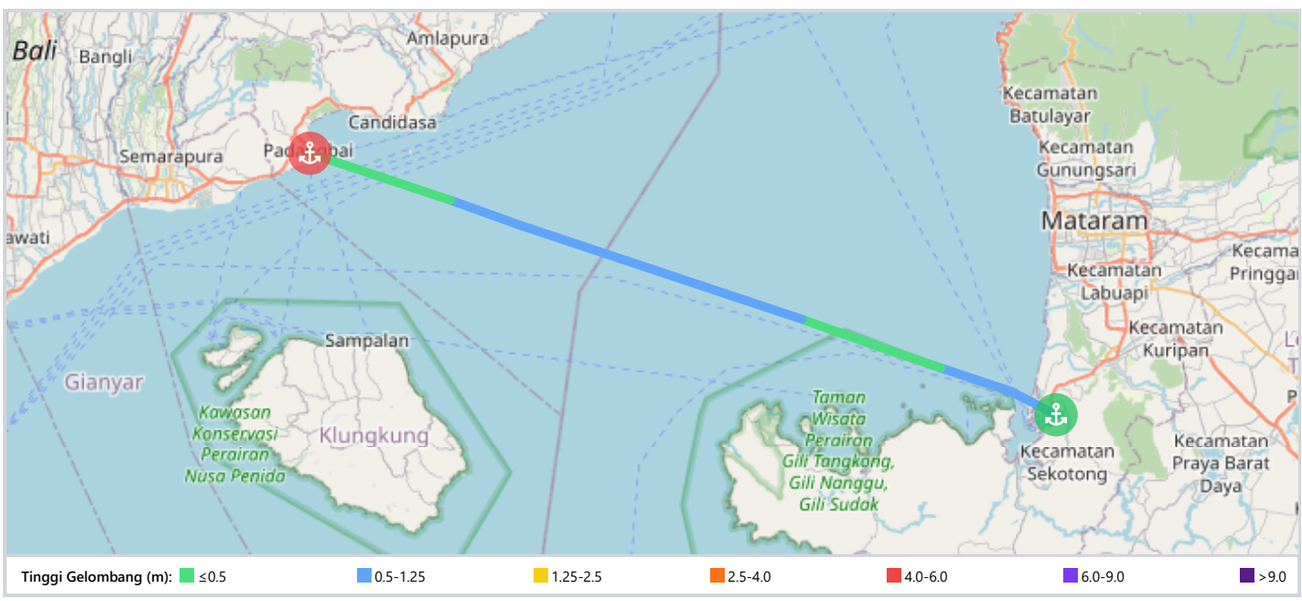

Praya, 4 April 2025

Prakirawan

Anggi Dewita

NIP. 199008032010122001

BADAN METEOROLOGI, KLIMATOLOGI, DAN GEOFISIKA

Stasiun Meteorologi Zainuddin Abdul Madjid

Jl. Mandalika-Penujak, Praya Lombok

Telp: 0811-3901-079 | Email: stamet.lomboktengah@bmkg.go.id

Dharma Ferry IX - Bagian 2

Informasi Titik Rute

Koordinat	Kondisi Cuaca	Jarak Pandang(km)	Gelombang(m)	Angin(kt)		Gust(kt)	Arus(cm/s)	
8° 43' 48" S 116° 4' 37" E	Cerah	55	0.55	3	Timur	7	0.45	Selatan
8° 42' 46" S 116° 2' 37" E	Cerah	55	0.52	2	Timur	6	4.02	Utara
8° 41' 41" S 115° 59' 24" E	Cerah	55	0.18	1	Barat Laut	5	14.43	Selatan
8° 40' 37" S 115° 56' 12" E	Cerah	55	0.35	2	Timur	5	11.11	Selatan
8° 39' 32" S 115° 52' 59" E	Cerah	54	0.52	4	Timur	7	43.07	Utara
8° 38' 28" S 115° 49' 47" E	Cerah	54	0.66	6	Timur Laut	9	93.1	Utara
8° 37' 23" S 115° 46' 34" E	Cerah Berawan	54	0.7	7	Timur Laut	10	83.59	Utara
8° 36' 18" S 115° 43' 22" E	Berawan Tebal	54	0.64	6	Timur	9	39.99	Utara
8° 35' 14" S 115° 40' 9" E	Berawan Tebal	54	0.52	6	Timur	9	28.03	Utara
8° 34' 9" S 115° 36' 57" E	Berawan Tebal	54	0.41	5	Timur	8	59.3	Utara
8° 33' 4" S 115° 33' 44" E	Cerah Berawan	54	0.46	5	Timur	8	88.57	Utara
8° 32' 0" S 115° 30' 31" E	Cerah Berawan	53	0.42	3	Timur	6	14.36	Utara

Praya, 4 April 2025

Prakirawan

Anggi Dewita

NIP. 199008032010122001

BADAN METEOROLOGI, KLIMATOLOGI, DAN GEOFISIKA

Stasiun Meteorologi Zainuddin Abdul Madjid

Jl. Mandalika-Penujak, Praya Lombok

Telp: 0811-3901-079 | Email: stamet.lomboktengah@bmkg.go.id

Putri Yasmin

4 April 2025 pukul 15.00 WITA - 4 April 2025 pukul 20.00 WITA

Jarak: 36.88 nm

Pelabuhan Lembar		**Pelabuhan Padangbai**	
NTB		Bali	
Cuaca	Cerah	Cuaca	Cerah
Tinggi Gelombang	: 0.6 m	Tinggi Gelombang	: 0.37 m
Angin	: 4 knot - Timur	Angin	: 1 knot - Timur
Jarak Pandang	: 55 km	Jarak Pandang	: 52 km

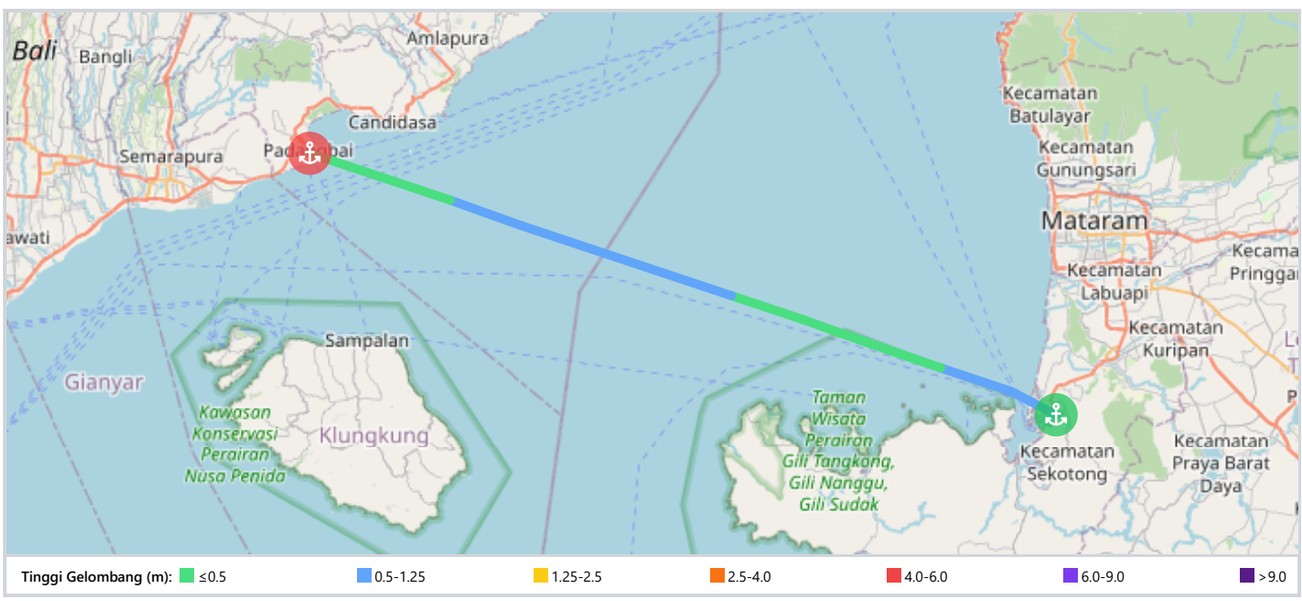

Praya, 4 April 2025

Prakirawan

Anggi Dewita

NIP. 199008032010122001

BADAN METEOROLOGI, KLIMATOLOGI, DAN GEOFISIKA

Stasiun Meteorologi Zainuddin Abdul Madjid

Jl. Mandalika-Penujak, Praya Lombok

Telp: 0811-3901-079 | Email: stamet.lomboktengah@bmkg.go.id

Putri Yasmin - Bagian 2

Informasi Titik Rute

Koordinat	Kondisi Cuaca	Jarak Pandang(km)	Gelombang(m)	Angin(kt)		Gust(kt)	Arus(cm/s)	
8° 43' 48" S 116° 4' 37" E	Cerah	55	0.6	4	Timur	7	1.66	Utara
8° 42' 46" S 116° 2' 37" E	Cerah	55	0.58	4	Timur	7	6.96	Utara
8° 41' 41" S 115° 59' 24" E	Cerah	55	0.23	5	Timur	7	4.72	Selatan
8° 40' 37" S 115° 56' 12" E	Cerah	54	0.36	4	Timur	8	0.63	Utara
8° 39' 32" S 115° 52' 59" E	Cerah	54	0.5	5	Timur	8	39.72	Utara
8° 38' 28" S 115° 49' 47" E	Cerah	54	0.68	5	Timur	8	69.99	Utara
8° 37' 23" S 115° 46' 34" E	Cerah Berawan	54	0.7	5	Timur	8	57.7	Utara
8° 36' 18" S 115° 43' 22" E	Cerah Berawan	54	0.69	5	Timur	8	25.36	Utara
8° 35' 14" S 115° 40' 9" E	Cerah	54	0.6	5	Timur	8	36.37	Utara
8° 34' 9" S 115° 36' 57" E	Cerah	54	0.48	5	Timur	8	55.74	Utara
8° 33' 4" S 115° 33' 44" E	Cerah	53	0.48	4	Timur	7	45.81	Utara
8° 32' 0" S 115° 30' 31" E	Cerah	52	0.37	1	Timur	4	7.86	Utara

Praya, 4 April 2025

Prakirawan

Anggi Dewita

NIP. 199008032010122001

BADAN METEOROLOGI, KLIMATOLOGI, DAN GEOFISIKA

Stasiun Meteorologi Zainuddin Abdul Madjid

Jl. Mandalika-Penujak, Praya Lombok

Telp: 0811-3901-079 | Email: stamet.lomboktengah@bmkg.go.id

Rhama Giri Nusa

4 April 2025 pukul 16.30 WITA - 4 April 2025 pukul 21.30 WITA

Jarak: 36.88 nm

Pelabuhan Lembar		**Pelabuhan Padangbai**	
NTB		Bali	
Cuaca	Cerah	Cuaca	Cerah Berawan
Tinggi Gelombang	: 0.66 m	Tinggi Gelombang	: 0.35 m
Angin	: 4 knot - Timur	Angin	: 1 knot - Barat
Jarak Pandang	: 55 km	Jarak Pandang	: 37 km

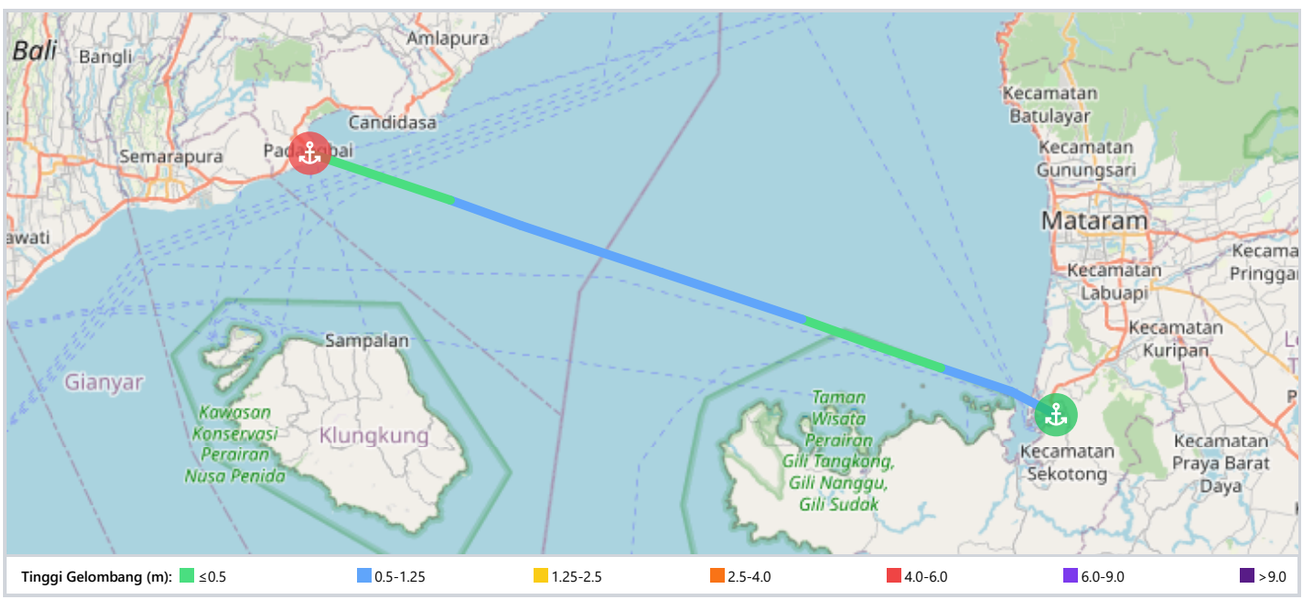

Praya, 4 April 2025

Prakirawan

Anggi Dewita

NIP. 199008032010122001

BADAN METEOROLOGI, KLIMATOLOGI, DAN GEOFISIKA

Stasiun Meteorologi Zainuddin Abdul Madjid

Jl. Mandalika-Penujak, Praya Lombok

Telp: 0811-3901-079 | Email: stamet.lomboktengah@bmkg.go.id

Rhama Giri Nusa - Bagian 2

Informasi Titik Rute

Koordinat	Kondisi Cuaca	Jarak Pandang(km)	Gelombang(m)	Angin(kt)		Gust(kt)	Arus(cm/s)	
8° 43' 48" S 116° 4' 37" E	Cerah	55	0.66	4	Timur	7	6.96	Selatan
8° 42' 46" S 116° 2' 37" E	Cerah	55	0.61	4	Timur	7	0.44	Utara
8° 41' 41" S 115° 59' 24" E	Cerah	54	0.22	5	Timur	8	14.44	Selatan
8° 40' 37" S 115° 56' 12" E	Cerah	54	0.33	4	Timur	7	21.65	Selatan
8° 39' 32" S 115° 52' 59" E	Cerah	54	0.52	4	Timur	7	7.92	Selatan
8° 38' 28" S 115° 49' 47" E	Cerah	54	0.77	4	Timur	7	26.16	Utara
8° 37' 23" S 115° 46' 34" E	Cerah	54	0.76	4	Timur	7	35.44	Utara
8° 36' 18" S 115° 43' 22" E	Cerah	54	0.76	4	Timur	7	4.58	Utara
8° 35' 14" S 115° 40' 9" E	Cerah	54	0.64	4	Timur	7	23.85	Utara
8° 34' 9" S 115° 36' 57" E	Cerah	52	0.49	4	Timur	7	38.47	Utara
8° 33' 4" S 115° 33' 44" E	Cerah	48	0.41	3	Timur	6	16.62	Utara
8° 32' 0" S 115° 30' 31" E	Cerah Berawan	37	0.35	1	Barat	4	2.7	Utara

Praya, 4 April 2025

Prakirawan

Anggi Dewita

NIP. 199008032010122001

BADAN METEOROLOGI, KLIMATOLOGI, DAN GEOFISIKA

Stasiun Meteorologi Zainuddin Abdul Madjid

Jl. Mandalika-Penujak, Praya Lombok

Telp: 0811-3901-079 | Email: stamet.lomboktengah@bmkg.go.id

Salindo Mutiara I

4 April 2025 pukul 18.00 WITA - 4 April 2025 pukul 23.00 WITA

Jarak: 36.88 nm

Pelabuhan Lembar		**Pelabuhan Padangbai**	
NTB		Bali	
Cuaca	Cerah	Cuaca	Berawan Tebal
Tinggi Gelombang	: 0.7 m	Tinggi Gelombang	: 0.31 m
Angin	: 3 knot - Timur	Angin	: 2 knot - Barat
Jarak Pandang	: 53 km	Jarak Pandang	: 23 km

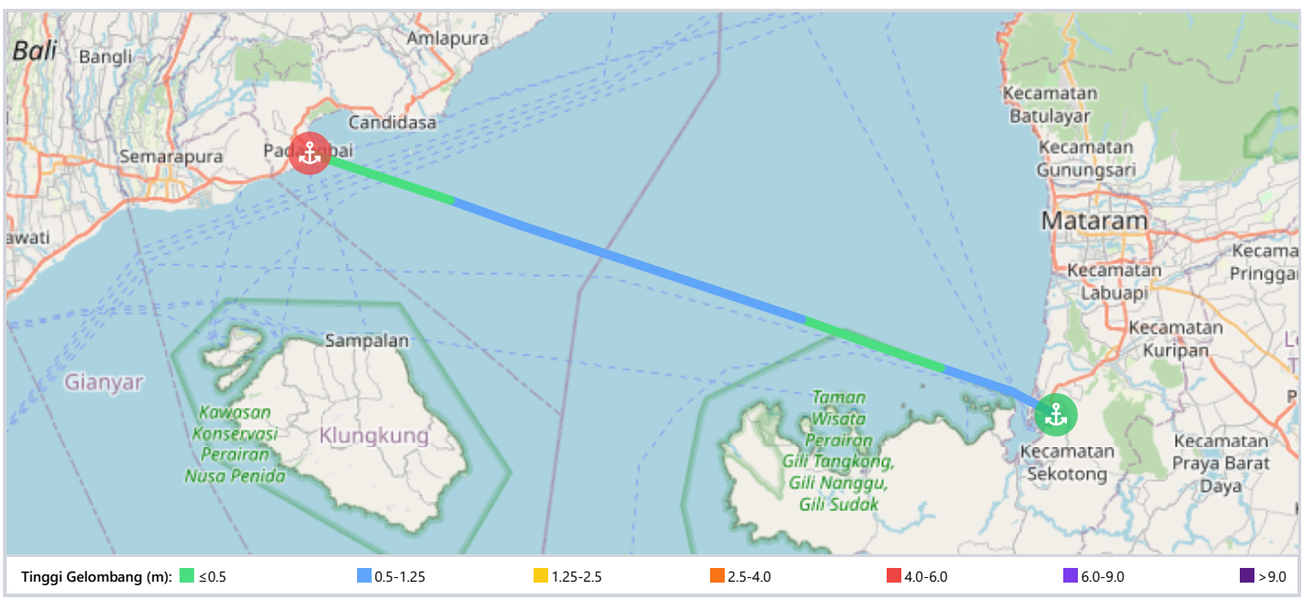

Praya, 4 April 2025

Prakirawan

Anggi Dewita

NIP. 199008032010122001

BADAN METEOROLOGI, KLIMATOLOGI, DAN GEOFISIKA

Stasiun Meteorologi Zainuddin Abdul Madjid

Jl. Mandalika-Penujak, Praya Lombok

Telp: 0811-3901-079 | Email: stamet.lomboktengah@bmkg.go.id

Salindo Mutiara I - Bagian 2

Informasi Titik Rute

Koordinat	Kondisi Cuaca	Jarak Pandang(km)	Gelombang(m)	Angin(kt)		Gust(kt)	Arus(cm/s)	
8° 43' 48" S 116° 4' 37" E	Cerah	53	0.7	3	Timur	6	20.62	Selatan
8° 42' 46" S 116° 2' 37" E	Cerah	53	0.64	3	Timur	6	13.35	Selatan
8° 41' 41" S 115° 59' 24" E	Cerah Berawan	53	0.18	3	Timur	6	43.05	Selatan
8° 40' 37" S 115° 56' 12" E	Cerah Berawan	54	0.31	2	Timur	5	59.41	Selatan
8° 39' 32" S 115° 52' 59" E	Cerah Berawan	54	0.56	2	Timur	5	73.32	Selatan
8° 38' 28" S 115° 49' 47" E	Cerah	54	0.9	2	Timur	6	4.66	Selatan
8° 37' 23" S 115° 46' 34" E	Cerah	54	0.86	3	Timur	7	7.33	Utara
8° 36' 18" S 115° 43' 22" E	Cerah	54	0.82	3	Timur	7	24.7	Selatan
8° 35' 14" S 115° 40' 9" E	Cerah Berawan	53	0.61	3	Timur	6	0.09	Utara
8° 34' 9" S 115° 36' 57" E	Cerah Berawan	50	0.44	2	Timur	6	13.19	Utara
8° 33' 4" S 115° 33' 44" E	Berawan Tebal	40	0.35	1	Utara	4	9.39	Selatan
8° 32' 0" S 115° 30' 31" E	Berawan Tebal	23	0.31	2	Barat	5	10.27	Selatan

Praya, 4 April 2025

Prakirawan

Anggi Dewita

NIP. 199008032010122001

BADAN METEOROLOGI, KLIMATOLOGI, DAN GEOFISIKA

Stasiun Meteorologi Zainuddin Abdul Madjid

Jl. Mandalika-Penujak, Praya Lombok

Telp: 0811-3901-079 | Email: stamet.lomboktengah@bmkg.go.id

Marina Segunda

4 April 2025 pukul 19.30 WITA - 5 April 2025 pukul 00.30 WITA

Jarak: 36.88 nm

Pelabuhan Lembar		**Pelabuhan Padangbai**	
NTB		Bali	
Cuaca	Berawan Tebal	Cuaca	Berawan Tebal
Tinggi Gelombang	: 0.74 m	Tinggi Gelombang	: 0.3 m
Angin	: 3 knot - Timur	Angin	: 2 knot - Barat
Jarak Pandang	: 51 km	Jarak Pandang	: 15 km

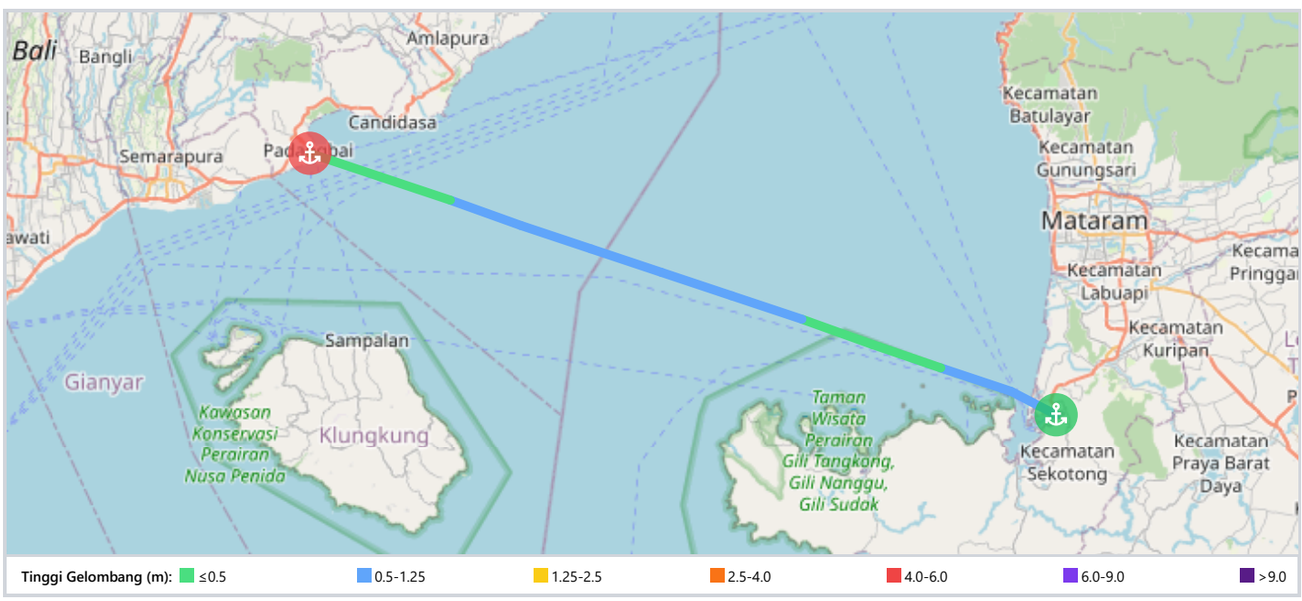

Praya, 4 April 2025

Prakirawan

Anggi Dewita

NIP. 199008032010122001

BADAN METEOROLOGI, KLIMATOLOGI, DAN GEOFISIKA

Stasiun Meteorologi Zainuddin Abdul Madjid

Jl. Mandalika-Penujak, Praya Lombok

Telp: 0811-3901-079 | Email: stamet.lomboktengah@bmkg.go.id

Marina Segunda - Bagian 2

Informasi Titik Rute

Koordinat	Kondisi Cuaca	Jarak Pandang(km)	Gelombang(m)	Angin(kt)		Gust(kt)	Arus(cm/s)	
8° 43' 48" S 116° 4' 37" E	Berawan Tebal	51	0.74	3	Timur	6	27.87	Selatan
8° 42' 46" S 116° 2' 37" E	Berawan Tebal	52	0.68	2	Timur	4	21.14	Selatan
8° 41' 41" S 115° 59' 24" E	Berawan Tebal	52	0.17	2	Tenggara	5	52.91	Selatan
8° 40' 37" S 115° 56' 12" E	Berawan Tebal	53	0.32	1	Tenggara	3	80.37	Selatan
8° 39' 32" S 115° 52' 59" E	Cerah Berawan	53	0.63	1	Tenggara	4	82.26	Selatan
8° 38' 28" S 115° 49' 47" E	Cerah Berawan	54	1	2	Tenggara	5	22.71	Selatan
8° 37' 23" S 115° 46' 34" E	Cerah Berawan	54	1.01	2	Tenggara	6	7.99	Selatan
8° 36' 18" S 115° 43' 22" E	Berawan Tebal	54	0.94	2	Tenggara	6	21.29	Selatan
8° 35' 14" S 115° 40' 9" E	Berawan Tebal	53	0.58	2	Timur	5	8.75	Selatan
8° 34' 9" S 115° 36' 57" E	Berawan Tebal	43	0.42	1	Timur Laut	5	0.75	Selatan
8° 33' 4" S 115° 33' 44" E	Berawan Tebal	29	0.33	1	Barat Laut	4	24.47	Selatan
8° 32' 0" S 115° 30' 31" E	Berawan Tebal	15	0.3	2	Barat	5	11.73	Selatan

Praya, 4 April 2025

Prakirawan

Anggi Dewita

NIP. 199008032010122001

BADAN METEOROLOGI, KLIMATOLOGI, DAN GEOFISIKA

Stasiun Meteorologi Zainuddin Abdul Madjid

Jl. Mandalika-Penujak, Praya Lombok

Telp: 0811-3901-079 | Email: stamet.lomboktengah@bmkg.go.id

Nawasena

4 April 2025 pukul 21.00 WITA - 5 April 2025 pukul 02.00 WITA

Jarak: 36.88 nm

Pelabuhan Lembar		**Pelabuhan Padangbai**	
NTB		Bali	
Cuaca	Berawan Tebal	Cuaca	Berawan Tebal
Tinggi Gelombang	: 0.8 m	Tinggi Gelombang	: 0.31 m
Angin	: 2 knot - Tenggara	Angin	: 2 knot - Barat
Jarak Pandang	: 46 km	Jarak Pandang	: 6 km

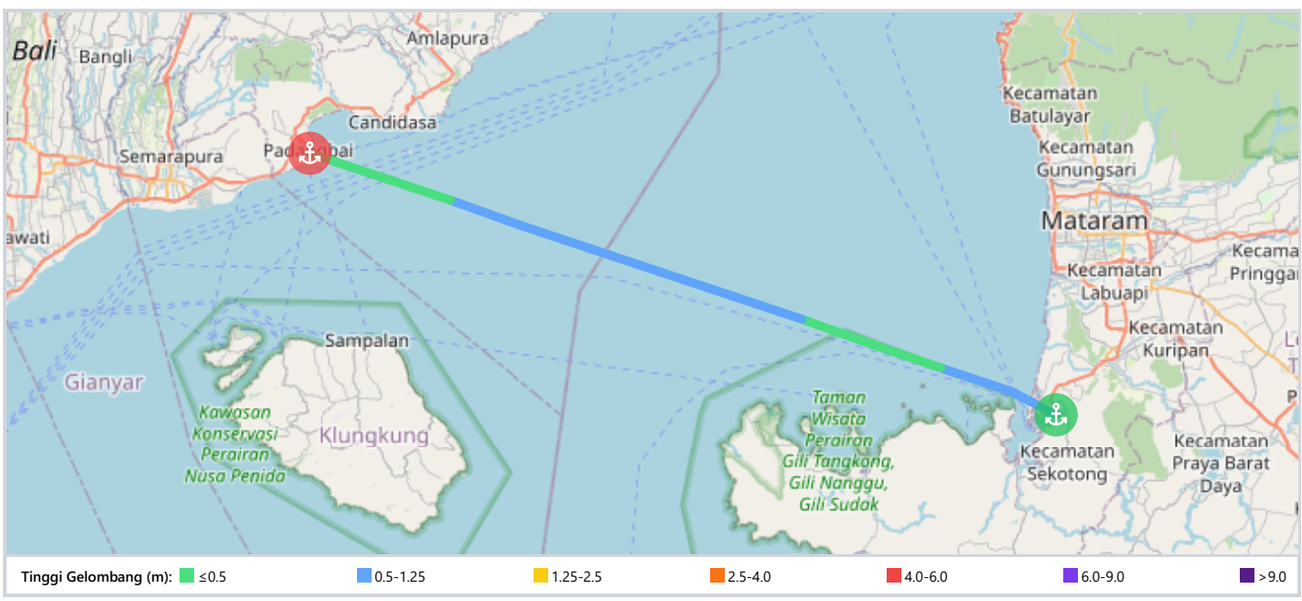

Praya, 4 April 2025

Prakirawan

Anggi Dewita

NIP. 199008032010122001

BADAN METEOROLOGI, KLIMATOLOGI, DAN GEOFISIKA

Stasiun Meteorologi Zainuddin Abdul Madjid

Jl. Mandalika-Penujak, Praya Lombok

Telp: 0811-3901-079 | Email: stamet.lomboktengah@bmkg.go.id

Nawasena - Bagian 2

Informasi Titik Rute

Koordinat	Kondisi Cuaca	Jarak Pandang(km)	Gelombang(m)	Angin(kt)		Gust(kt)	Arus(cm/s)	
8° 43' 48" S 116° 4' 37" E	Berawan Tebal	46	0.8	2	Tenggara	4	22.48	Selatan
8° 42' 46" S 116° 2' 37" E	Berawan Tebal	46	0.72	0	Tenggara	3	19.59	Selatan
8° 41' 41" S 115° 59' 24" E	Berawan Tebal	49	0.19	2	Tenggara	6	47.64	Selatan
8° 40' 37" S 115° 56' 12" E	Berawan Tebal	51	0.35	1	Tenggara	4	67.31	Selatan
8° 39' 32" S 115° 52' 59" E	Berawan Tebal	53	0.67	1	Tenggara	4	73.69	Selatan
8° 38' 28" S 115° 49' 47" E	Berawan Tebal	52	1.16	1	Tenggara	4	26.24	Selatan
8° 37' 23" S 115° 46' 34" E	Berawan Tebal	54	1.25	2	Tenggara	5	2.18	Utara
8° 36' 18" S 115° 43' 22" E	Berawan Tebal	54	1.05	2	Tenggara	5	10.09	Selatan
8° 35' 14" S 115° 40' 9" E	Berawan Tebal	48	0.61	1	Timur	3	2.45	Selatan
8° 34' 9" S 115° 36' 57" E	Berawan Tebal	31	0.45	1	Utara	5	7.66	Utara
8° 33' 4" S 115° 33' 44" E	Berawan Tebal	15	0.37	1	Barat Laut	4	4.14	Utara
8° 32' 0" S 115° 30' 31" E	Berawan Tebal	6	0.31	2	Barat	5	17.57	Utara

Praya, 4 April 2025

Prakirawan

Anggi Dewita

NIP. 199008032010122001

BADAN METEOROLOGI, KLIMATOLOGI, DAN GEOFISIKA

Stasiun Meteorologi Zainuddin Abdul Madjid

Jl. Mandalika-Penujak, Praya Lombok

Telp: 0811-3901-079 | Email: stamet.lomboktengah@bmkg.go.id

Wihan Bahari

4 April 2025 pukul 22.30 WITA - 5 April 2025 pukul 03.30 WITA

Jarak: 36.88 nm

Pelabuhan Lembar		**Pelabuhan Padangbai**	
NTB		Bali	
Cuaca	Berawan Tebal	Cuaca	Berawan Tebal
Tinggi Gelombang	: 0.83 m	Tinggi Gelombang	: 0.31 m
Angin	: 1 knot - Tenggara	Angin	: 2 knot - Barat
Jarak Pandang	: 39 km	Jarak Pandang	: 14 km

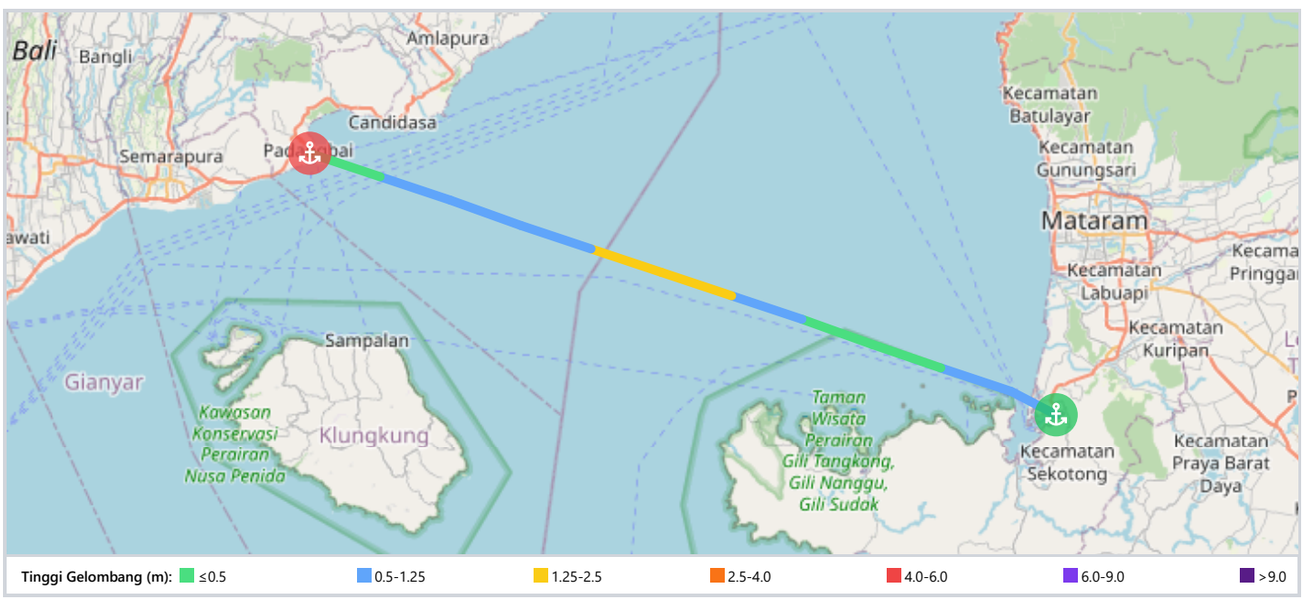

Praya, 4 April 2025

Prakirawan

Anggi Dewita

NIP. 199008032010122001

BADAN METEOROLOGI, KLIMATOLOGI, DAN GEOFISIKA

Stasiun Meteorologi Zainuddin Abdul Madjid

Jl. Mandalika-Penujak, Praya Lombok

Telp: 0811-3901-079 | Email: stamet.lomboktengah@bmkg.go.id

Wihan Bahari - Bagian 2

Informasi Titik Rute

Koordinat	Kondisi Cuaca	Jarak Pandang(km)	Gelombang(m)	Angin(kt)		Gust(kt)	Arus(cm/s)	
8° 43' 48" S 116° 4' 37" E	Berawan Tebal	39	0.83	1	Tenggara	4	16.97	Selatan
8° 42' 46" S 116° 2' 37" E	Berawan Tebal	40	0.77	1	Selatan	3	17.43	Selatan
8° 41' 41" S 115° 59' 24" E	Berawan Tebal	41	0.2	2	Selatan	5	30.18	Selatan
8° 40' 37" S 115° 56' 12" E	Berawan Tebal	39	0.37	1	Tenggara	3	49.39	Selatan
8° 39' 32" S 115° 52' 59" E	Berawan Tebal	39	0.75	1	Tenggara	3	45.9	Selatan
8° 38' 28" S 115° 49' 47" E	Berawan Tebal	46	1.3	1	Tenggara	3	1.03	Selatan
8° 37' 23" S 115° 46' 34" E	Berawan Tebal	53	1.4	1	Tenggara	3	12.88	Utara
8° 36' 18" S 115° 43' 22" E	Berawan Tebal	54	1.12	1	Tenggara	5	1.6	Selatan
8° 35' 14" S 115° 40' 9" E	Berawan Tebal	44	0.7	1	Tenggara	5	11.63	Utara
8° 34' 9" S 115° 36' 57" E	Berawan Tebal	26	0.52	1	Timur Laut	4	21.49	Utara
8° 33' 4" S 115° 33' 44" E	Berawan Tebal	16	0.41	1	Barat Laut	5	81.97	Utara
8° 32' 0" S 115° 30' 31" E	Berawan Tebal	14	0.31	2	Barat	5	59.06	Utara

Praya, 4 April 2025

Prakirawan

Anggi Dewita

NIP. 199008032010122001

BADAN METEOROLOGI, KLIMATOLOGI, DAN GEOFISIKA

Stasiun Meteorologi Zainuddin Abdul Madjid

Jl. Mandalika-Penujak, Praya Lombok

Telp: 0811-3901-079 | Email: stamet.lomboktengah@bmkg.go.id

Portlink II

5 April 2025 pukul 00.00 WITA - 5 April 2025 pukul 05.00 WITA

Jarak: 36.88 nm

Pelabuhan Lembar		**Pelabuhan Padangbai**	
NTB		Bali	
Cuaca	Berawan Tebal	Cuaca	Berawan Tebal
Tinggi Gelombang	: 0.88 m	Tinggi Gelombang	: 0.32 m
Angin	: 1 knot - Tenggara	Angin	: 2 knot - Barat Laut
Jarak Pandang	: 25 km	Jarak Pandang	: 22 km

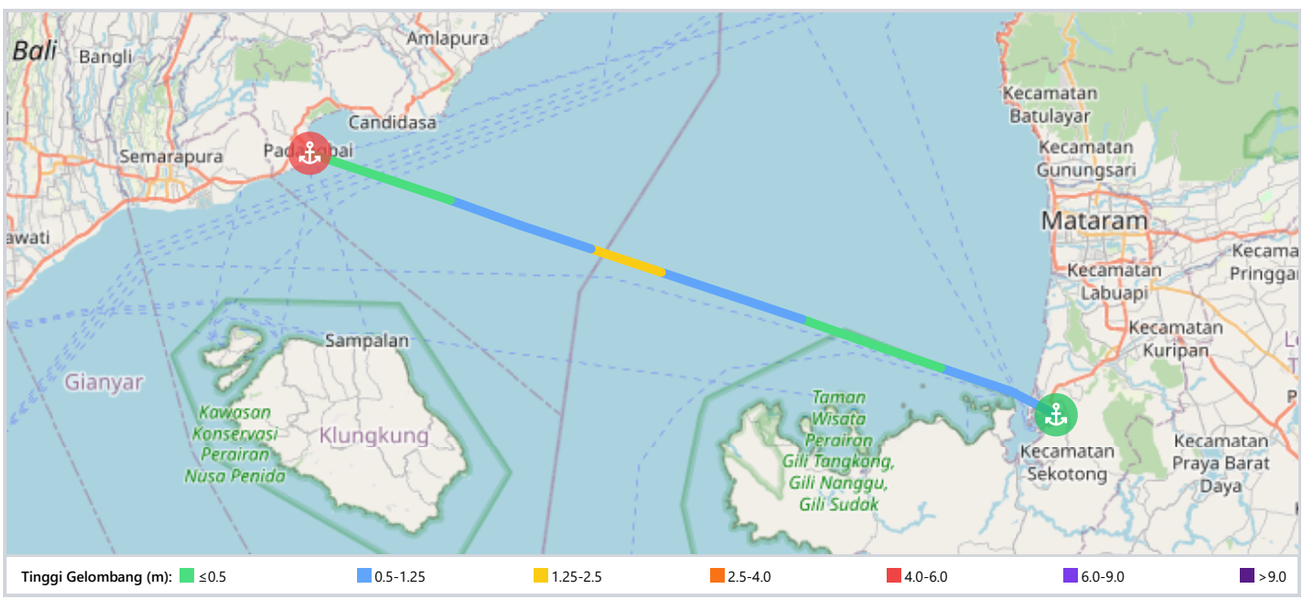

Praya, 4 April 2025

Prakirawan

Anggi Dewita

NIP. 199008032010122001

BADAN METEOROLOGI, KLIMATOLOGI, DAN GEOFISIKA

Stasiun Meteorologi Zainuddin Abdul Madjid

Jl. Mandalika-Penujak, Praya Lombok

Telp: 0811-3901-079 | Email: stamet.lomboktengah@bmkg.go.id

Portlink II - Bagian 2

Informasi Titik Rute

Koordinat	Kondisi Cuaca	Jarak Pandang(km)	Gelombang(m)	Angin(kt)		Gust(kt)	Arus(cm/s)	
8° 43' 48" S 116° 4' 37" E	Berawan Tebal	25	0.88	1	Tenggara	3	8.33	Selatan
8° 42' 46" S 116° 2' 37" E	Berawan Tebal	22	0.82	0	Tenggara	2	8.07	Selatan
8° 41' 41" S 115° 59' 24" E	Berawan Tebal	19	0.18	1	Tenggara	3	12.75	Selatan
8° 40' 37" S 115° 56' 12" E	Berawan Tebal	20	0.37	0	Tenggara	2	25.8	Selatan
8° 39' 32" S 115° 52' 59" E	Berawan Tebal	23	0.76	1	Tenggara	5	7.19	Selatan
8° 38' 28" S 115° 49' 47" E	Berawan Tebal	38	1.23	2	Tenggara	5	55.01	Utara
8° 37' 23" S 115° 46' 34" E	Berawan Tebal	44	1.26	1	Tenggara	5	46.9	Utara
8° 36' 18" S 115° 43' 22" E	Berawan Tebal	49	0.97	1	Tenggara	4	25.69	Utara
8° 35' 14" S 115° 40' 9" E	Berawan Tebal	46	0.69	1	Timur Laut	3	19.61	Utara
8° 34' 9" S 115° 36' 57" E	Berawan Tebal	33	0.5	2	Utara	5	42.56	Utara
8° 33' 4" S 115° 33' 44" E	Berawan Tebal	23	0.45	2	Barat Laut	6	138.1	Utara
8° 32' 0" S 115° 30' 31" E	Berawan Tebal	22	0.32	2	Barat Laut	6	50.26	Utara

Praya, 4 April 2025

Prakirawan

Anggi Dewita

NIP. 199008032010122001

BADAN METEOROLOGI, KLIMATOLOGI, DAN GEOFISIKA

Stasiun Meteorologi Zainuddin Abdul Madjid

Jl. Mandalika-Penujak, Praya Lombok

Telp: 0811-3901-079 | Email: stamet.lomboktengah@bmkg.go.id

Jatra II

5 April 2025 pukul 01.00 WITA - 5 April 2025 pukul 13.00 WITA

Kecepatan: 12 knot Jarak: 143.13 nm

Pelabuhan Asal	Pelabuhan Tujuan
Pelabuhan Lembar	**Pelabuhan Jangkar**
NTB	Jawa Timur
5 April 2025 pukul 01.00 WITA	5 April 2025 pukul 13.00 WITA
Cuaca: Berawan Tebal	Cuaca: Cerah Berawan
Tinggi Gelombang: 0.89 m	Tinggi Gelombang: 0.23 m
Angin: 1 knot - Tenggara	Angin: 4 knot - Barat Daya
Jarak Pandang: 14 km	Jarak Pandang: 49 km

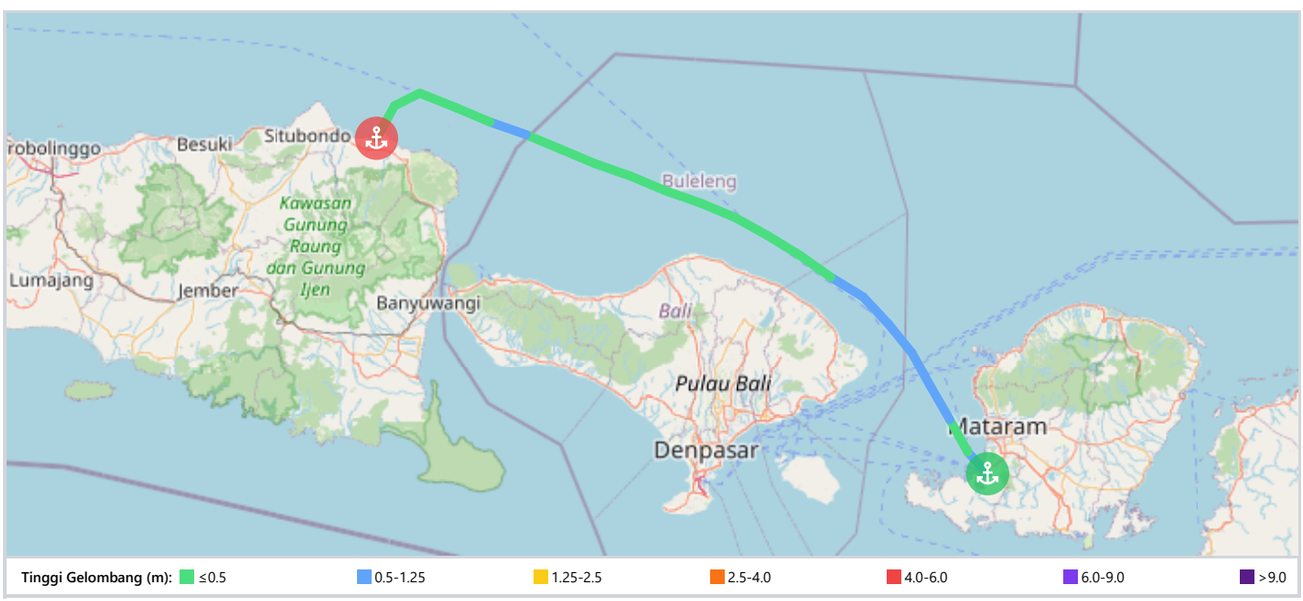

Praya, 4 April 2025
Prakirawan

Anggi Dewita
NIP. 199008032010122001

BADAN METEOROLOGI, KLIMATOLOGI, DAN GEOFISIKA

Stasiun Meteorologi Zainuddin Abdul Madjid

Jl. Mandalika-Penujak, Praya Lombok

Telp: 0811-3901-079 | Email: stamet.lomboktengah@bmkg.go.id

Jatra II - Bagian 2

Informasi Titik Rute

Jarak (nm)	Kondisi Cuaca	Jarak Pandang(km)	Gelombang(m)	Angin(kt)		Gust(kt)	Arus(cm/s)	
0	Berawan Tebal	14	0.89	1	Tenggara	3	2.47	Selatan
7	Berawan Tebal	19	0.26	2	Tenggara	6	4.96	Selatan
14	Berawan Tebal	34	0.76	3	Tenggara	6	7.02	Utara
20	Berawan Tebal	48	0.92	4	Timur	7	40.26	Utara
27	Berawan Tebal	49	0.94	5	Timur	8	30.92	Utara
34	Berawan Tebal	40	0.86	5	Timur	8	18.37	Utara
41	Berawan Tebal	41	0.51	5	Timur	8	9.03	Utara
48	Berawan Tebal	44	0.46	5	Timur	8	18.89	Utara
55	Berawan Tebal	36	0.44	3	Timur	7	33.34	Utara
61	Berawan Tebal	24	0.43	3	Timur	6	29.57	Utara
68	Berawan Tebal	36	0.4	0	Selatan	2	16.13	Utara
75	Berawan Tebal	42	0.39	1	Utara	3	1.1	Utara
82	Berawan Tebal	32	0.38	3	Timur Laut	7	10.39	Selatan
89	Berawan Tebal	42	0.37	1	Timur Laut	4	13.35	Selatan
95	Berawan Tebal	37	0.39	0	Utara	1	13.12	Selatan
102	Berawan Tebal	43	0.47	3	Timur Laut	7	9.46	Selatan
109	Berawan Tebal	38	0.54	4	Timur Laut	8	5.25	Selatan
116	Berawan Tebal	31	0.48	4	Timur	7	0.14	Utara
123	Berawan Tebal	49	0.44	4	Timur	7	1.87	Selatan
129	Cerah	51	0.36	2	Tenggara	6	9.46	Utara
136	Cerah	51	0.3	2	Selatan	5	16.83	Utara
143	Cerah Berawan	49	0.23	4	Barat Daya	8	0.34	Selatan

Praya, 4 April 2025

Prakirawan

Anggi Dewita

NIP. 199008032010122001

BADAN METEOROLOGI, KLIMATOLOGI, DAN GEOFISIKA

Stasiun Meteorologi Zainuddin Abdul Madjid

Jl. Mandalika-Penujak, Praya Lombok

Telp: 0811-3901-079 | Email: stamet.lomboktengah@bmkg.go.id

Dharma Ferry VIII

5 April 2025 pukul 01.30 WIB - 5 April 2025 pukul 06.30 WIB

Jarak: 36.88 nm

Pelabuhan Lembar		**Pelabuhan Padangbai**	
NTB		Bali	
Cuaca	Berawan Tebal	Cuaca	Cerah Berawan
Tinggi Gelombang	: 0.92 m	Tinggi Gelombang	: 0.33 m
Angin	: 1 knot - Tenggara	Angin	: 1 knot - Barat Laut
Jarak Pandang	: 4 km	Jarak Pandang	: 40 km

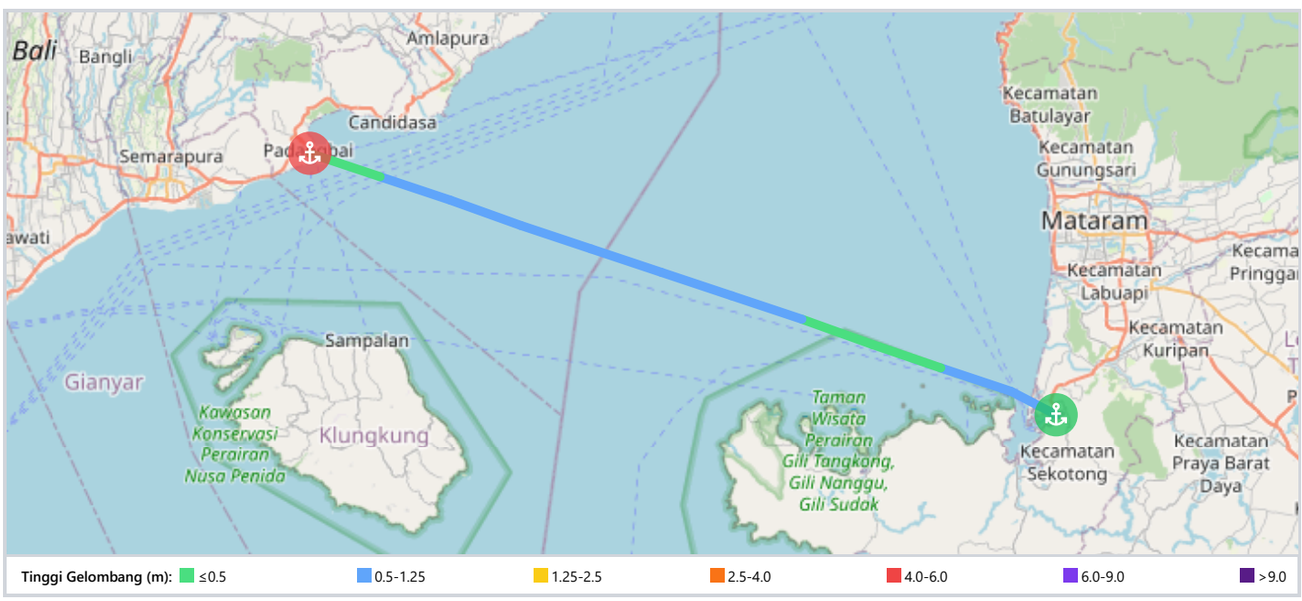

Praya, 4 April 2025

Prakirawan

Anggi Dewita

NIP. 199008032010122001

BADAN METEOROLOGI, KLIMATOLOGI, DAN GEOFISIKA

Stasiun Meteorologi Zainuddin Abdul Madjid

Jl. Mandalika-Penujak, Praya Lombok

Telp: 0811-3901-079 | Email: stamet.lomboktengah@bmkg.go.id

Dharma Ferry VIII - Bagian 2

Informasi Titik Rute

Koordinat	Kondisi Cuaca	Jarak Pandang(km)	Gelombang(m)	Angin(kt)		Gust(kt)	Arus(cm/s)	
8° 43' 48" S 116° 4' 37" E	Berawan Tebal	4	0.92	1	Tenggara	3	2.67	Selatan
8° 42' 46" S 116° 2' 37" E	Berawan Tebal	4	0.87	1	Timur	3	4.73	Utara
8° 41' 41" S 115° 59' 24" E	Berawan Tebal	2	0.23	1	Tenggara	4	0.22	Selatan
8° 40' 37" S 115° 56' 12" E	Berawan Tebal	5	0.48	1	Timur	2	30.54	Utara
8° 39' 32" S 115° 52' 59" E	Berawan Tebal	6	0.73	1	Timur	4	92.83	Utara
8° 38' 28" S 115° 49' 47" E	Berawan Tebal	8	0.99	1	Tenggara	4	114.1	Utara
8° 37' 23" S 115° 46' 34" E	Berawan Tebal	17	0.97	1	Timur	3	78.93	Utara
8° 36' 18" S 115° 43' 22" E	Cerah Berawan	38	0.9	1	Timur	3	34.88	Utara
8° 35' 14" S 115° 40' 9" E	Cerah Berawan	42	0.8	2	Timur Laut	5	85.31	Utara
8° 34' 9" S 115° 36' 57" E	Cerah	40	0.66	2	Utara	5	148.4	Utara
8° 33' 4" S 115° 33' 44" E	Cerah Berawan	37	0.46	2	Barat Laut	6	65.9	Utara
8° 32' 0" S 115° 30' 31" E	Cerah Berawan	40	0.33	1	Barat Laut	4	5.14	Utara

Praya, 4 April 2025

Prakirawan

Anggi Dewita

NIP. 199008032010122001

BADAN METEOROLOGI, KLIMATOLOGI, DAN GEOFISIKA

Stasiun Meteorologi Zainuddin Abdul Madjid

Jl. Mandalika-Penujak, Praya Lombok

Telp: 0811-3901-079 | Email: stamet.lomboktengah@bmkg.go.id

Sindu Tritama

5 April 2025 pukul 03.00 WITA - 5 April 2025 pukul 08.00 WITA

Jarak: 36.88 nm

Pelabuhan Lembar		**Pelabuhan Padangbai**	
NTB		Bali	
Cuaca	Berawan Tebal	Cuaca	Cerah Berawan
Tinggi Gelombang	: 0.94 m	Tinggi Gelombang	: 0.33 m
Angin	: 1 knot - Tenggara	Angin	: 1 knot - Barat Laut
Jarak Pandang	: 6 km	Jarak Pandang	: 44 km

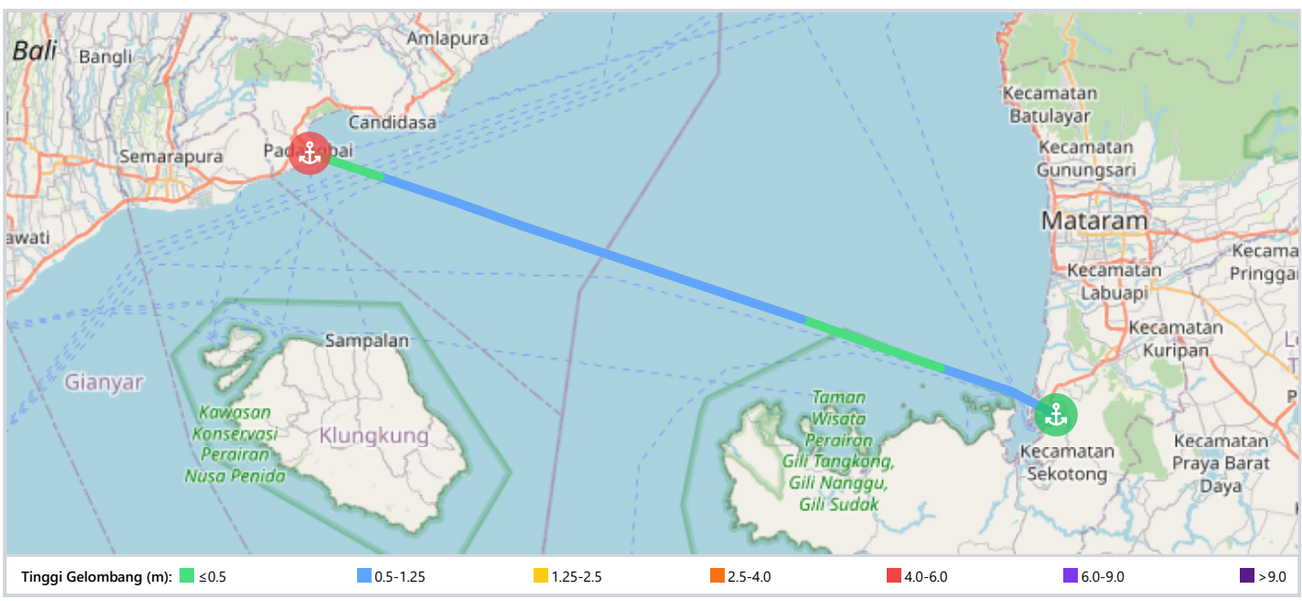

Praya, 4 April 2025

Prakirawan

Anggi Dewita

NIP. 199008032010122001

BADAN METEOROLOGI, KLIMATOLOGI, DAN GEOFISIKA

Stasiun Meteorologi Zainuddin Abdul Madjid

Jl. Mandalika-Penujak, Praya Lombok

Telp: 0811-3901-079 | Email: stamet.lomboktengah@bmkg.go.id

Sindu Tritama - Bagian 2

Informasi Titik Rute

Koordinat	Kondisi Cuaca	Jarak Pandang(km)	Gelombang(m)	Angin(kt)		Gust(kt)	Arus(cm/s)	
8° 43' 48" S 116° 4' 37" E	Berawan Tebal	6	0.94	1	Tenggara	4	3.06	Selatan
8° 42' 46" S 116° 2' 37" E	Berawan Tebal	6	0.87	0	Timur	2	8.13	Utara
8° 41' 41" S 115° 59' 24" E	Berawan Tebal	1	0.27	1	Tenggara	3	0.41	Utara
8° 40' 37" S 115° 56' 12" E	Berawan Tebal	3	0.49	1	Timur	3	34.58	Utara
8° 39' 32" S 115° 52' 59" E	Berawan Tebal	3	0.73	1	Timur	4	83.48	Utara
8° 38' 28" S 115° 49' 47" E	Berawan Tebal	7	0.97	1	Tenggara	4	114.4	Utara
8° 37' 23" S 115° 46' 34" E	Cerah Berawan	19	0.95	1	Tenggara	4	82.43	Utara
8° 36' 18" S 115° 43' 22" E	Cerah Berawan	35	0.9	1	Timur	4	43.13	Utara
8° 35' 14" S 115° 40' 9" E	Cerah	40	0.83	2	Utara	5	102.1	Utara
8° 34' 9" S 115° 36' 57" E	Cerah	40	0.66	2	Utara	5	126.3	Utara
8° 33' 4" S 115° 33' 44" E	Cerah	40	0.46	2	Barat Laut	5	47.76	Utara
8° 32' 0" S 115° 30' 31" E	Cerah Berawan	44	0.33	1	Barat Laut	2	6.05	Utara

Praya, 4 April 2025

Prakirawan

Anggi Dewita

NIP. 199008032010122001

BADAN METEOROLOGI, KLIMATOLOGI, DAN GEOFISIKA

Stasiun Meteorologi Zainuddin Abdul Madjid

Jl. Mandalika-Penujak, Praya Lombok

Telp: 0811-3901-079 | Email: stamet.lomboktengah@bmkg.go.id

Nusa Bhakti

5 April 2025 pukul 04.30 WITA - 5 April 2025 pukul 09.30 WITA

Jarak: 36.88 nm

Pelabuhan Lembar		**Pelabuhan Padangbai**	
NTB		Bali	
Cuaca	Berawan Tebal	Cuaca	Cerah
Tinggi Gelombang	: 0.98 m	Tinggi Gelombang	: 0.29 m
Angin	: 1 knot - Tenggara	Angin	: 1 knot - Timur
Jarak Pandang	: 11 km	Jarak Pandang	: 49 km

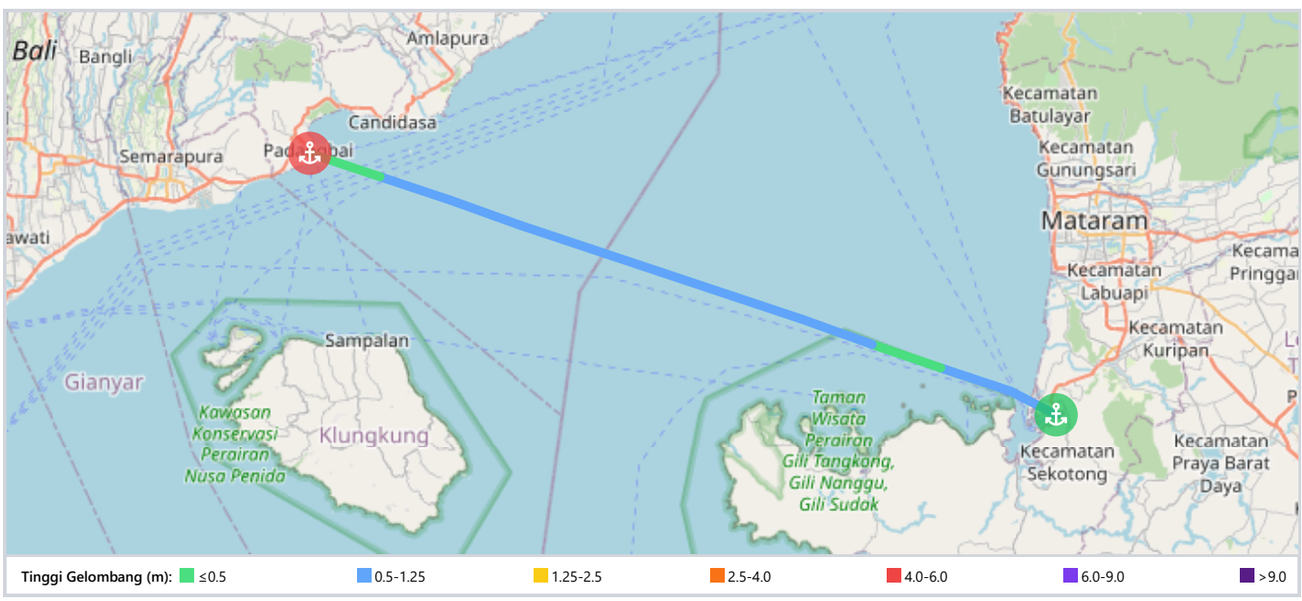

Praya, 4 April 2025

Prakirawan

Anggi Dewita

NIP. 199008032010122001

BADAN METEOROLOGI, KLIMATOLOGI, DAN GEOFISIKA

Stasiun Meteorologi Zainuddin Abdul Madjid

Jl. Mandalika-Penujak, Praya Lombok

Telp: 0811-3901-079 | Email: stamet.lomboktengah@bmkg.go.id

Nusa Bhakti - Bagian 2

Informasi Titik Rute

Koordinat	Kondisi Cuaca	Jarak Pandang(km)	Gelombang(m)	Angin(kt)		Gust(kt)	Arus(cm/s)	
8° 43' 48" S 116° 4' 37" E	Berawan Tebal	11	0.98	1	Tenggara	3	0.44	Selatan
8° 42' 46" S 116° 2' 37" E	Berawan Tebal	9	0.89	1	Tenggara	3	11.02	Utara
8° 41' 41" S 115° 59' 24" E	Berawan Tebal	1	0.33	2	Tenggara	5	3.96	Utara
8° 40' 37" S 115° 56' 12" E	Cerah Berawan	4	0.51	1	Tenggara	4	7.5	Utara
8° 39' 32" S 115° 52' 59" E	Cerah Berawan	11	0.75	2	Tenggara	5	43.52	Utara
8° 38' 28" S 115° 49' 47" E	Cerah	19	0.97	2	Tenggara	6	95.69	Utara
8° 37' 23" S 115° 46' 34" E	Cerah	23	0.96	2	Tenggara	5	80.32	Utara
8° 36' 18" S 115° 43' 22" E	Cerah	26	0.94	0	Timur Laut	3	70.32	Utara
8° 35' 14" S 115° 40' 9" E	Cerah	33	0.87	2	Utara	6	91.09	Utara
8° 34' 9" S 115° 36' 57" E	Cerah	44	0.57	1	Barat Laut	4	46.07	Utara
8° 33' 4" S 115° 33' 44" E	Cerah	46	0.41	1	Utara	3	10.65	Utara
8° 32' 0" S 115° 30' 31" E	Cerah	49	0.29	1	Timur	3	0.1	Selatan

Praya, 4 April 2025

Prakirawan

Anggi Dewita

NIP. 199008032010122001

BADAN METEOROLOGI, KLIMATOLOGI, DAN GEOFISIKA

Stasiun Meteorologi Zainuddin Abdul Madjid

Jl. Mandalika-Penujak, Praya Lombok

Telp: 0811-3901-079 | Email: stamet.lomboktengah@bmkg.go.id

Shita Giri Nusa

5 April 2025 pukul 06.00 WITA - 5 April 2025 pukul 11.00 WITA

Jarak: 36.88 nm

Pelabuhan Lembar		**Pelabuhan Padangbai**	
NTB		Bali	
Cuaca	Berawan Tebal	Cuaca	Cerah
Tinggi Gelombang	: 1.01 m	Tinggi Gelombang	: 0.26 m
Angin	: 1 knot - Tenggara	Angin	: 2 knot - Tenggara
Jarak Pandang	: 14 km	Jarak Pandang	: 55 km

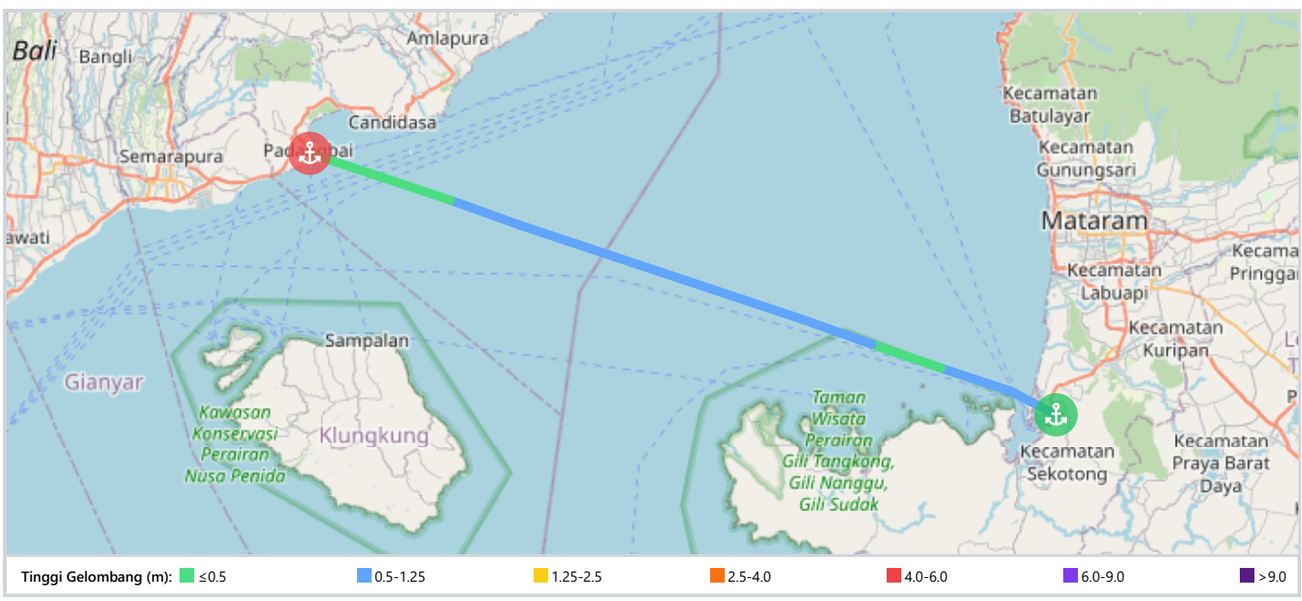

Praya, 4 April 2025

Prakirawan

Anggi Dewita

NIP. 199008032010122001

BADAN METEOROLOGI, KLIMATOLOGI, DAN GEOFISIKA

Stasiun Meteorologi Zainuddin Abdul Madjid

Jl. Mandalika-Penujak, Praya Lombok

Telp: 0811-3901-079 | Email: stamet.lomboktengah@bmkg.go.id

Shita Giri Nusa - Bagian 2

Informasi Titik Rute

Koordinat	Kondisi Cuaca	Jarak Pandang(km)	Gelombang(m)	Angin(kt)		Gust(kt)	Arus(cm/s)	
8° 43' 48" S 116° 4' 37" E	Berawan Tebal	14	1.01	1	Tenggara	3	8.72	Selatan
8° 42' 46" S 116° 2' 37" E	Cerah Berawan	11	0.9	1	Tenggara	3	0.07	Selatan
8° 41' 41" S 115° 59' 24" E	Cerah Berawan	3	0.32	2	Tenggara	6	18.47	Selatan
8° 40' 37" S 115° 56' 12" E	Cerah	10	0.51	2	Selatan	5	45.13	Selatan
8° 39' 32" S 115° 52' 59" E	Cerah	21	0.78	2	Selatan	5	13.64	Selatan
8° 38' 28" S 115° 49' 47" E	Cerah	31	1.06	2	Tenggara	5	55.85	Utara
8° 37' 23" S 115° 46' 34" E	Cerah	32	1.06	1	Tenggara	4	47.22	Utara
8° 36' 18" S 115° 43' 22" E	Cerah	35	1.03	0	Timur Laut	2	57.36	Utara
8° 35' 14" S 115° 40' 9" E	Cerah	43	0.81	1	Timur Laut	3	57.23	Utara
8° 34' 9" S 115° 36' 57" E	Cerah	50	0.48	0	Timur	1	23	Utara
8° 33' 4" S 115° 33' 44" E	Cerah	52	0.34	1	Tenggara	3	9.26	Selatan
8° 32' 0" S 115° 30' 31" E	Cerah	55	0.26	2	Tenggara	6	16.55	Selatan

Praya, 4 April 2025

Prakirawan

Anggi Dewita

NIP. 199008032010122001

BADAN METEOROLOGI, KLIMATOLOGI, DAN GEOFISIKA

Stasiun Meteorologi Zainuddin Abdul Madjid

Jl. Mandalika-Penujak, Praya Lombok

Telp: 0811-3901-079 | Email: stamet.lomboktengah@bmkg.go.id

PBK Muryati

5 April 2025 pukul 07.30 WITA - 5 April 2025 pukul 12.30 WITA

Jarak: 36.88 nm

Pelabuhan Lembar		**Pelabuhan Padangbai**	
NTB		Bali	
Cuaca	Cerah Berawan	Cuaca	Cerah
Tinggi Gelombang	: 1.02 m	Tinggi Gelombang	: 0.27 m
Angin	: 0 knot - Tenggara	Angin	: 2 knot - Tenggara
Jarak Pandang	: 17 km	Jarak Pandang	: 48 km

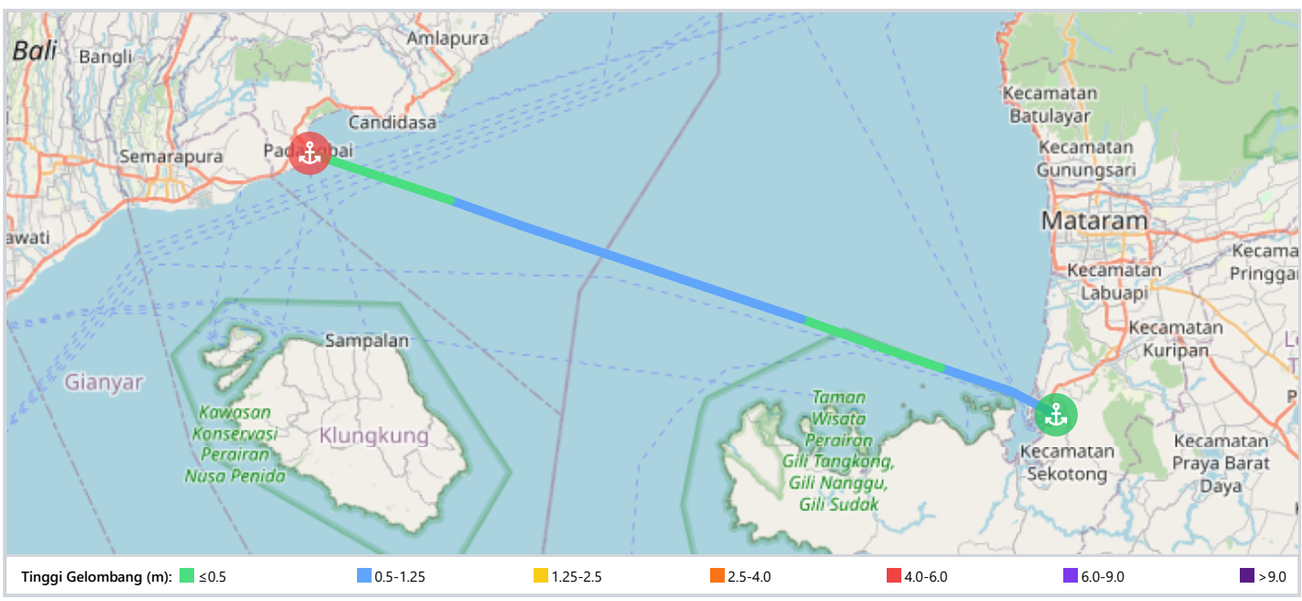

Praya, 4 April 2025

Prakirawan

Anggi Dewita

NIP. 199008032010122001

BADAN METEOROLOGI, KLIMATOLOGI, DAN GEOFISIKA

Stasiun Meteorologi Zainuddin Abdul Madjid

Jl. Mandalika-Penujak, Praya Lombok

Telp: 0811-3901-079 | Email: stamet.lomboktengah@bmkg.go.id

PBK Muryati - Bagian 2

Informasi Titik Rute

Koordinat	Kondisi Cuaca	Jarak Pandang(km)	Gelombang(m)	Angin(kt)		Gust(kt)	Arus(cm/s)	
8° 43' 48" S 116° 4' 37" E	Cerah Berawan	17	1.02	0	Tenggara	2	22.37	Selatan
8° 42' 46" S 116° 2' 37" E	Cerah Berawan	13	0.91	1	Barat Daya	3	13.43	Selatan
8° 41' 41" S 115° 59' 24" E	Cerah	8	0.29	2	Barat Daya	6	42.74	Selatan
8° 40' 37" S 115° 56' 12" E	Cerah	21	0.48	2	Barat Daya	6	82.97	Selatan
8° 39' 32" S 115° 52' 59" E	Cerah	33	0.79	1	Barat Daya	5	46.18	Selatan
8° 38' 28" S 115° 49' 47" E	Cerah	40	1.14	0	Barat Daya	2	6.32	Utara
8° 37' 23" S 115° 46' 34" E	Cerah	44	1.17	0	Timur	1	11.63	Utara
8° 36' 18" S 115° 43' 22" E	Cerah	49	1.15	1	Timur	3	26.85	Utara
8° 35' 14" S 115° 40' 9" E	Cerah	53	0.79	1	Timur	5	7.41	Utara
8° 34' 9" S 115° 36' 57" E	Cerah	53	0.48	2	Tenggara	5	11.25	Selatan
8° 33' 4" S 115° 33' 44" E	Cerah	52	0.35	2	Tenggara	6	34.78	Selatan
8° 32' 0" S 115° 30' 31" E	Cerah	48	0.27	2	Tenggara	6	22.38	Selatan

Praya, 4 April 2025

Prakirawan

Anggi Dewita

NIP. 199008032010122001

BADAN METEOROLOGI, KLIMATOLOGI, DAN GEOFISIKA

Stasiun Meteorologi Zainuddin Abdul Madjid

Jl. Mandalika-Penujak, Praya Lombok

Telp: 0811-3901-079 | Email: stamet.lomboktengah@bmkg.go.id

Rodhita

5 April 2025 pukul 09.00 WITA - 5 April 2025 pukul 14.00 WITA

Jarak: 36.88 nm

Pelabuhan Lembar		**Pelabuhan Padangbai**	
NTB		Bali	
Cuaca	Cerah	Cuaca	Cerah Berawan
Tinggi Gelombang	: 1.03 m	Tinggi Gelombang	: 0.3 m
Angin	: 0 knot - Tenggara	Angin	: 3 knot - Tenggara
Jarak Pandang	: 24 km	Jarak Pandang	: 41 km

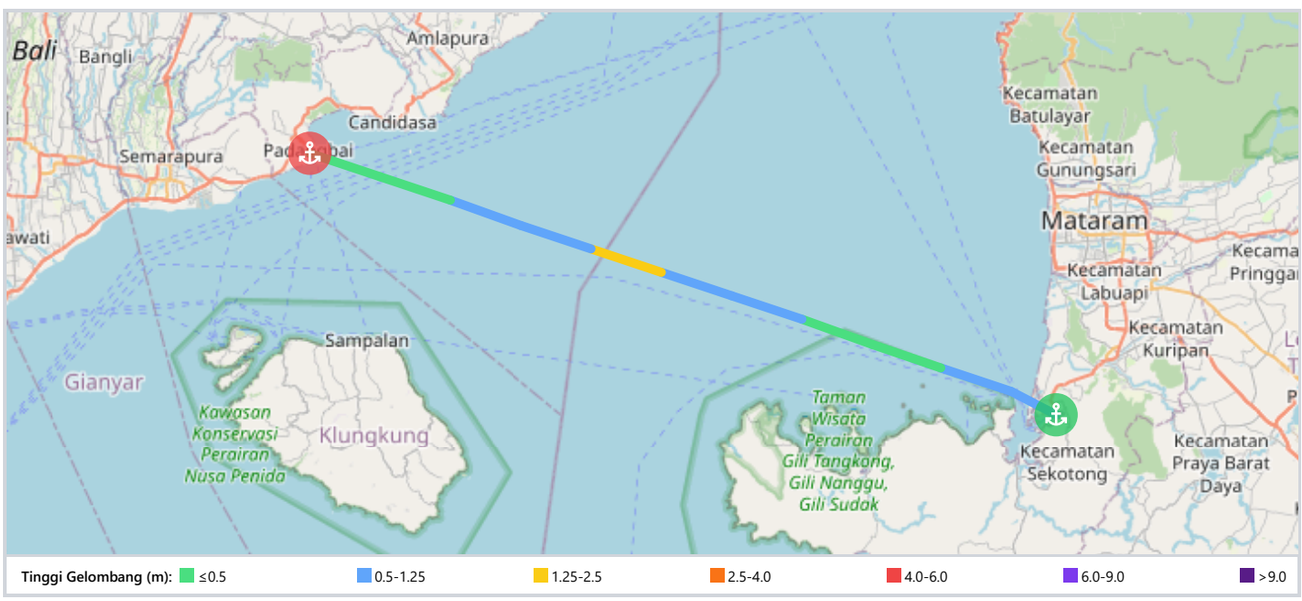

Praya, 4 April 2025

Prakirawan

Anggi Dewita

NIP. 199008032010122001

BADAN METEOROLOGI, KLIMATOLOGI, DAN GEOFISIKA
Stasiun Meteorologi Zainuddin Abdul Madjid
Jl. Mandalika-Penujak, Praya Lombok
Telp: 0811-3901-079 | Email: stamet.lomboktengah@bmkg.go.id

Rodhita - Bagian 2

Informasi Titik Rute

Koordinat	Kondisi Cuaca	Jarak Pandang(km)	Gelombang(m)	Angin(kt)		Gust(kt)	Arus(cm/s)	
8° 43' 48" S 116° 4' 37" E	Cerah	24	1.03	0	Tenggara	2	26.51	Selatan
8° 42' 46" S 116° 2' 37" E	Cerah	22	0.91	1	Barat	4	14.85	Selatan
8° 41' 41" S 115° 59' 24" E	Cerah	23	0.25	2	Barat Daya	6	47.47	Selatan
8° 40' 37" S 115° 56' 12" E	Cerah	35	0.45	2	Barat	6	79.14	Selatan
8° 39' 32" S 115° 52' 59" E	Cerah	44	0.77	1	Barat Laut	4	71.24	Selatan
8° 38' 28" S 115° 49' 47" E	Cerah	49	1.23	1	Timur Laut	4	21.14	Selatan
8° 37' 23" S 115° 46' 34" E	Cerah	51	1.32	1	Timur Laut	4	13.34	Utara
8° 36' 18" S 115° 43' 22" E	Cerah	53	1.25	1	Timur	4	15.4	Utara
8° 35' 14" S 115° 40' 9" E	Cerah	53	0.77	1	Timur	4	2.26	Selatan
8° 34' 9" S 115° 36' 57" E	Cerah	53	0.5	2	Tenggara	5	29.95	Selatan
8° 33' 4" S 115° 33' 44" E	Cerah	50	0.39	2	Tenggara	6	42.37	Selatan
8° 32' 0" S 115° 30' 31" E	Cerah Berawan	41	0.3	3	Tenggara	6	21.15	Selatan

Praya, 4 April 2025
Prakirawan

Anggi Dewita
NIP. 199008032010122001