



# BADAN METEOROLOGI, KLIMATOLOGI DAN GEOFISIKA

Alamat : Jl. Angkasa 1 No.2, Kemayoran, Jakarta 10720

Telp : 021-6546318 Fax. 021-6546314 / 6546315

Email : [kontak.maritim@bmgk.go.id](mailto:kontak.maritim@bmgk.go.id)

## PRAKIRAAN POTENSI CURAH HUJAN 3 HARI KEDEPAN DI PERAIRAN INDONESIA

BERLAKU 20 APRIL 2026 PUKUL 07.00 WIB - 22 APRIL 2026 PUKUL 07.00 WIB



# BADAN METEOROLOGI, KLIMATOLOGI DAN GEOFISIKA

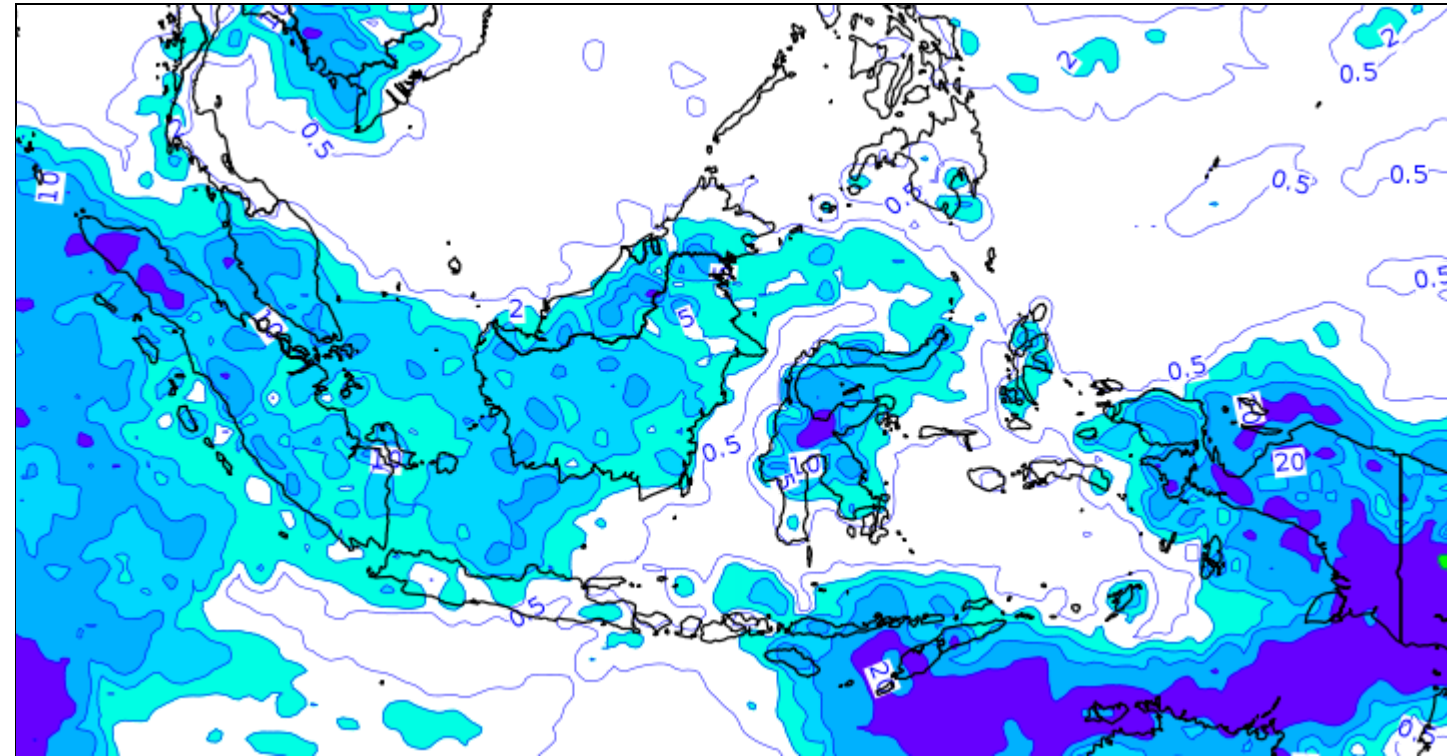
Alamat : Jl. Angkasa 1 No.2, Kemayoran, Jakarta 10720

Telp : 021-6546318 Fax. 021-6546314 / 6546315

Email : [kontak.maritim@bmgk.go.id](mailto:kontak.maritim@bmgk.go.id)

## Prakiraan Sebaran Hujan

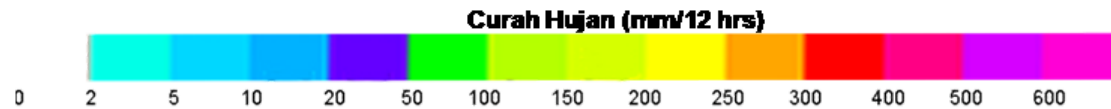
Valid : 20 April 2026 Pukul 07.00 WIB



## Potensi Curah Hujan Lebat berpotensi terjadi di:

- Selat Malaka bagian utara
- Samudra Hindia barat Bengkulu
- Samudra Hindia barat Lampung
- Selat Karimata bagian selatan
- Laut Jawa bagian barat
- Laut Jawa bagian tengah
- Laut Arafuru bagian timur

Legenda





# BADAN METEOROLOGI, KLIMATOLOGI DAN GEOFISIKA

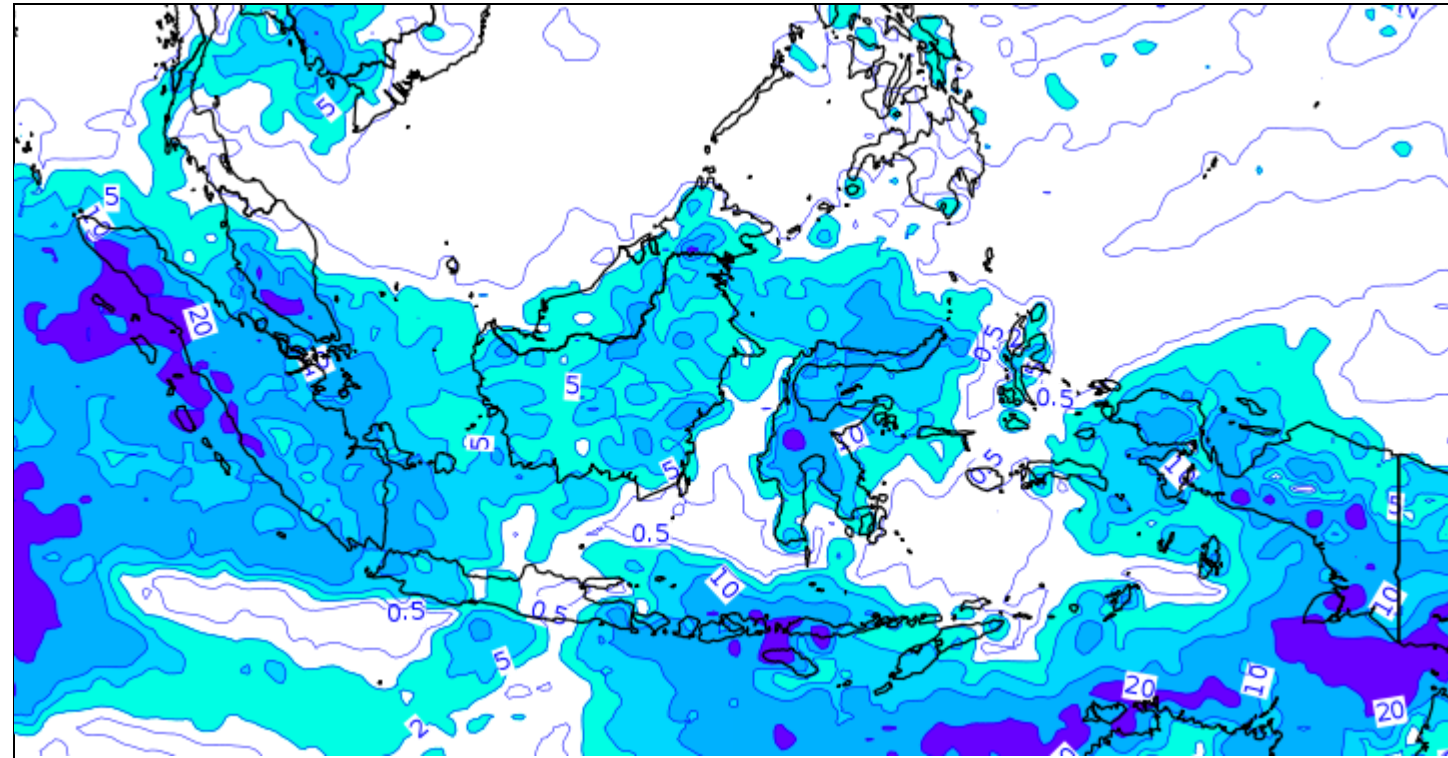
Alamat : Jl. Angkasa 1 No.2, Kemayoran, Jakarta 10720

Telp : 021-6546318 Fax. 021-6546314 / 6546315

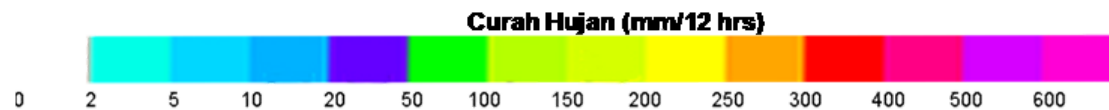
Email : [kontak.maritim@bmgk.go.id](mailto:kontak.maritim@bmgk.go.id)

## Prakiraan Sebaran Hujan

Valid : 21 April 2026 Pukul 07.00 WIB



Legenda



## Potensi Curah Hujan Lebat berpotensi terjadi di:

- Samudra Hindia barat Aceh
- Samudra Hindia barat Kep. Mentawai
- Samudra Hindia barat Bengkulu
- Samudra Hindia barat Lampung
- Selat Karimata bagian selatan
- Laut Jawa bagian barat
- Laut Arafuru bagian barat
- Laut Arafuru bagian tengah
- Laut Arafuru bagian timur
- Samudra Pasifik utara Papua



# BADAN METEOROLOGI, KLIMATOLOGI DAN GEOFISIKA

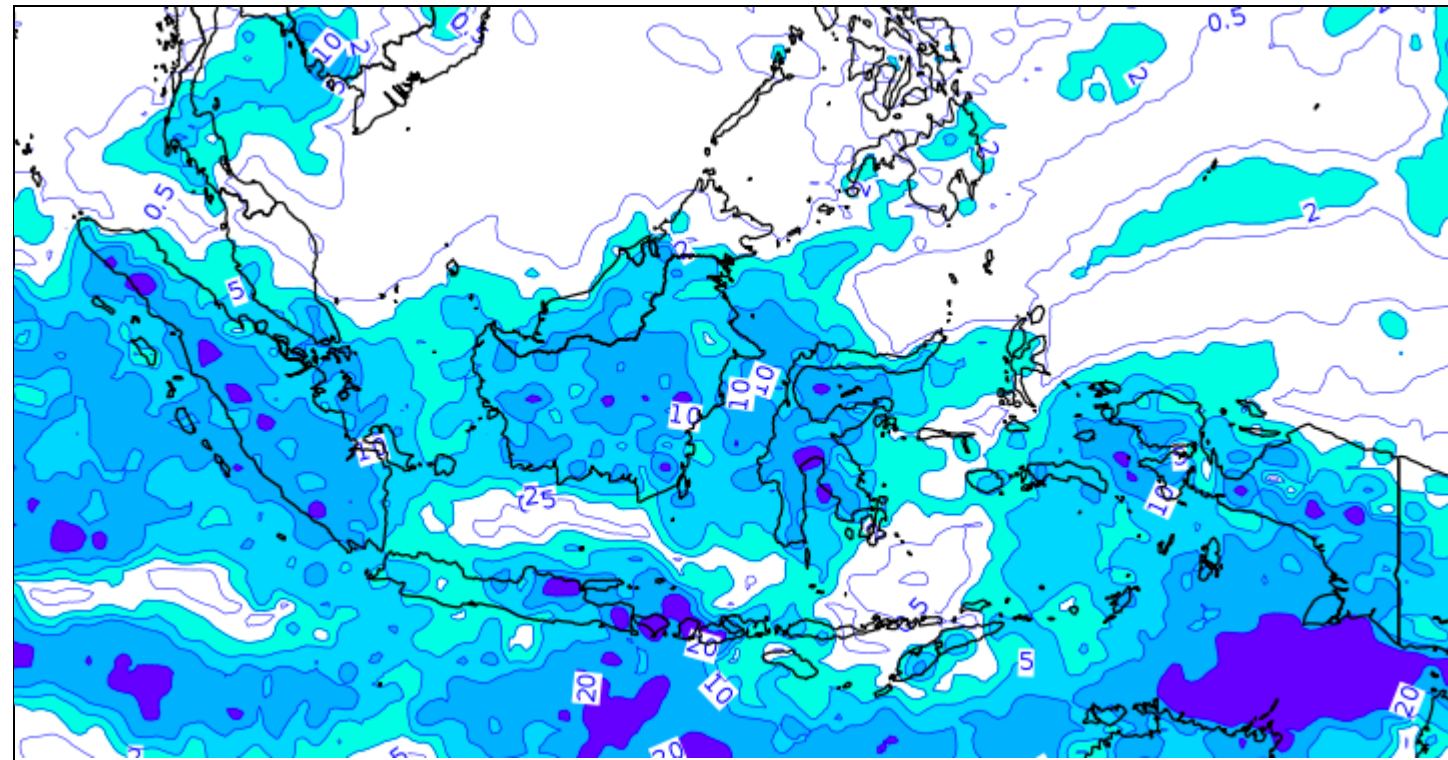
Alamat : Jl. Angkasa 1 No.2, Kemayoran, Jakarta 10720

Telp : 021-6546318 Fax. 021-6546314 / 6546315

Email : [kontak.maritim@bmgk.go.id](mailto:kontak.maritim@bmgk.go.id)

## Prakiraan Sebaran Hujan

Valid : 22 April 2026 Pukul 07.00 WIB



Legenda



## Potensi Curah Hujan Lebat berpotensi terjadi di:

- Selat Malaka bagian tengah
- Samudra Hindia barat Aceh
- Samudra Hindia barat Kep. Nias
- Samudra Hindia barat Kep. Mentawai
- Samudra Hindia barat Bengkulu
- Samudra Hindia barat Lampung
- Samudra Hindia selatan Jawa Timur
- Samudra Hindia selatan Bali
- Samudra Hindia selatan NTB
- Samudra Hindia selatan NTT
- Laut Arafuru bagian Utara
- Laut Arafuru bagian barat
- Laut Arafuru bagian tengah
- Laut Arafuru bagian timur